

យោបល់លើសេចក្តីព្រាងអនុក្រឹត្យស្តីពីនគរូបនីយកម្ម រាជធានី ក្រុង និង ទីប្រជុំជន


ដំណើរការបច្ចេកទេស និងនយោបាយផែនការរៀបចំទីក្រុង ផ្ដោតលើការប្រើប្រាស់ដី និងគូរយូងអំពី បរិយាកាសទីក្រុង។ ដោយថា ការរៀបចំផែនការទីក្រុងគឺជាឧបករណ៍ដ៏សំខាន់មួយ ក្នុងការអភិវឌ្ឍន៍ទីក្រុង យន្តការ នៃការរៀបចំ និងការអនុវត្តនានាដែលអាចមានផលប៉ះពាល់ដោយផ្ទាល់ ទៅនឹងជីវិតរស់នៅរបស់ប្រជាពលរដ្ឋ និង ចីរភាពបរិយាកាសទីក្រុង។ បច្ចុប្បន្នមានប្រជាជនពាក់កណ្តាលនៃប្រជាជននៅលើពិភពលោកកំពុងរស់នៅទីក្រុង ស្របពេលដែលអត្រាចំនួនប្រជាជនកម្ពុជានៅទីប្រជុំជនកំពុងតែកើនឡើង។ គឺចំពេលដែលព្រះរាជាណាចក្រកម្ពុជា កំពុងធ្វើសេចក្តីព្រាងអនុក្រឹត្យស្តីពីនគរូបនីយកម្ម រាជធានី ក្រុង និង ទីប្រជុំជន។

សេចក្តីព្រាងអនុក្រឹត្យស្តីពីនគរូបនីយកម្ម រាជធានី ក្រុង និង ទីប្រជុំជន បានដាក់ជូនទៅវិស័យសង្គម ស៊ីវិលកាលពីចុងខែវិច្ឆិកាឆ្នាំ២០១១។ សិក្ខាសាលាលើកទីមួយ បើកឱ្យមានការប្រឹក្សាយោបល់ ត្រូវបានរៀបចំឡើង កាលពីថ្ងៃទី០១ ខែធ្នូ ឆ្នាំ២០១១ ហើយការផ្តួចផ្តើមដោយក្រសួងរៀបចំដែនដី នគរូបនីយកម្ម និង សំណង់ ផ្តល់ឱកាសឱ្យសង្គមស៊ីវិលរយៈពេលមួយសប្តាហ៍ដើម្បីផ្តល់យោបល់លើសេចក្តីព្រាងអនុក្រឹត្យស្តីពីនគរូបនីយកម្ម រាជធានី ក្រុង និង ទីប្រជុំជននេះ។ ដោយមានការស្នើសុំពីវិស័យសង្គមស៊ីវិលអំពីពេលវេលាកំណត់មួយ ហើយត្រូវបានពន្យា ទៅដល់ថ្ងៃទី១៥ ខែមករា ឆ្នាំ២០១២វិញ។

ដូចការធ្វើគោលនយោបាយផ្សេងទៀតនាពេលថ្មីៗនេះនៅក្នុងវិស័យដី និងផែនការទីក្រុងអញ្ចឹងដែរ ក្រុមគំនិតផ្តួចផ្តើមស្តីពីទីក្រុងស្វាគមន៍រាល់ការផ្តួចផ្តើមរបស់រាជរដ្ឋាភិបាលឱ្យមានការផ្សារភ្ជាប់ជាមួយ នឹងវិស័យសង្គម ស៊ីវិលដែលពាក់ព័ន្ធលើបញ្ហានេះ និងសង្ឃឹមថា ការនេះវាជាចំណុចចាប់ផ្តើមនូវដំណើរការនៃការពិភាក្សាដ៏មាន អត្ថន័យ ដែលអនុញ្ញាតឱ្យវិស័យពាក់ព័ន្ធមានការចូលរួម។


ដើម្បីអាចធ្វើឱ្យដំណើរការនេះបន្តបាន, ក្រុមគំនិតផ្តួចផ្តើមស្តីពីទីក្រុងសូមអំពាវយ៉ាងទទួចដល់ រាជរដ្ឋាភិបាលនៃព្រះរាជាណាចក្រកម្ពុជា ពិចារណា ជួលក្រុមហ៊ុនពិគ្រោះយោបល់ ដែលមានបទពិសោធន៍លើការ រៀបចំផែនការទីក្រុងឱ្យជួយកែសម្រួលអនុក្រឹត្យនេះ។ ការពិនិត្យលើវិញនេះត្រូវធ្វើឡើងក្នុង រយៈពេលវេលា គ្រប់គ្រាន់ ដោយមានការពិគ្រោះយោបល់ជាមួយក្រសួងរៀបចំដែនដី នគរូបនីយកម្ម និងសំណង់ និងស្ថាប័ន រាជរដ្ឋាភិបាល ផ្សេងទៀត ក៏ដូចជា និង ជាពិសេស តួអង្គសង្គមស៊ីវិលពាក់ព័ន្ធ។

ចំណុចទាំងប្រាំពីរខាងក្រោមនេះ គូសបង្ហាញក្តីបារម្ភដ៏សំខាន់មួយចំនួន, ហើយ ក្រុមគំនិតផ្តួចផ្តើម ពីទីក្រុង (The Urban Initiative) បានកំណត់នៅក្នុងសេចក្តីព្រាងអនុក្រឹត្យ ដែលយើងសង្ឃឹមថាការពិនិត្យ និងការ ពិគ្រោះយោបល់ឡើងវិញនឹងត្រូវបានលើកឡើង។ បញ្ជីនេះមិនមែនសំដៅលើកឡើងក្នុងលក្ខណៈពេញលេញទេ ដូច្នេះ វាមិនដាក់បញ្ចូលសេចក្តីអធិប្បាយលើមាត្រាដោយឡែកនីមួយៗឡើយ។




ក្តីព្រួយបារម្ភចម្បង៖

- អ្វីទៅជាទស្សនវិស័យ?
 - សេចក្តីព្រាងអនុក្រឹត្យស្តីពីនគរូបនីយកម្ម រាជធានី ក្រុង និងទីប្រជុំជន មិនបានឱ្យនិយមន័យ ទស្សនវិស័យច្បាស់លាស់សម្រាប់អនាគតទីក្រុង ជាពិសេសសេចក្តីព្រាងអនុក្រឹត្យស្តីពីនគរូបនីយកម្ម រាជធានី ក្រុង និងទីប្រជុំជននេះ មិនបានផ្តល់មូលដ្ឋានរឹងមាំអំពី ការអភិវឌ្ឍន៍ទីក្រុង។ លើកលែងសម្បទានមួយចំនួនតូចចំពោះ “សិទ្ធិមនុស្ស” និង “ចីរភាព” (មាត្រា ២) ប៉ុន្តែការចេញ ឯកសារនេះមិនផ្តល់ជូនអ្នកនៅទីក្រុងនៃប្រទេសជាតិនូវសុចរិតអំពី “គុណនៃទីក្រុង” ឬ ទីក្រុងមួយដែលនាំមុខគេនៅអាស៊ីអាគ្នេយ៍លើការសម្របទៅតាមការផ្លាស់ប្តូរនៃសតវត្សរ៍ទី ២១។
 - ថ្វីបើមាត្រា ២ និង ៦ ដាក់ចេញនូវគោលបំណង និងគោលការណ៍ដ៏ខ្ពង់ខ្ពស់ក្តី ក៏មាត្រាបន្ទាប់ទាំងឡាយខកខានមិនបានប្រែក្លាយទៅជាការពិតនូវចំណុចទាំងនេះទេ ខណៈដែលបទប្បញ្ញត្តិនៃមាត្រាខ្លះហាក់បីដូចជាភាពផ្ទុយស្រឡះទៅនឹងគោលបំណង និងគោលការណ៍ទាំងនោះ។
- លទ្ធភាពអនុវត្ត/លទ្ធភាពប្រតិបត្តិ
 - មាត្រាខ្លះចែងពីលក្ខខណ្ឌលម្អិតច្រើនពេក ក៏ប៉ុន្តែវាមិនមានភាពច្បាស់លាស់ ថាតើមាត្រាទាំងនេះអាចប្រព្រឹត្តិទៅបានដោយគ្មានការបង្កើតនាយកដ្ឋានអធិការកិច្ចដ៏ធំ និងមានការចំណាយច្រើន។ ឧទាហរណ៍ ក្នុងមាត្រា ២២ ចែងពីសមាមាត្រដែលមានលក្ខណៈដូចជាមិនសមហេតុផលសម្រាប់ផ្ទៃដីអាចសាងសង់បាន ប្រៀបធៀបទៅនឹងផ្ទៃដីបន្ថែមលើការកំណត់ចំនួនដើមឈើដែលចាំបាច់ត្រូវដាំក្នុងផ្ទៃដីទំហំ ១៥០ ម៉ែត្រការ៉េ។ ខណៈដែល មាត្រា ២៨ ដែលតម្រូវឱ្យការគណនាច្រើនអំពីទំហំ។
 - មាត្រាខ្លះហាក់ដូចជាមិនពាក់ព័ន្ធនឹងអនុក្រឹត្យស្តីពីផែនការនៃការរៀបចំទីក្រុង។ ឧទាហរណ៍ មាត្រា ៣១ ទាក់ទិននឹងលំហររវាងអាគារ និង ព្រំដីស្របច្បាប់ សមស្ថិតនៅក្នុងឯកសារមួយស្តីពីគោលការណ៍ណែនាំអំពីសំណង់។
 - ជាចុងក្រោយ មាត្រាខ្លះហាក់បីដូចជាចម្លែក និង/ឬ ខ្វះភាពទន់ភ្លន់ ឧទាហរណ៍ មាត្រា ៤៣ ស្តីពីសាលារៀន មានលក្ខណៈចង្អៀតពេក និងមិនបានផ្តល់ឱ្យមានបរិយាកាសទីក្រុងផ្សេងគ្នា។
- សមត្ថភាពបច្ចុប្បន្ន
 - គេហាក់បីដូចជាឃើញមានការទទួលស្គាល់ថាមានកង្វះសមត្ថភាពមនុស្ស ជាមូលដ្ឋានមួយ មិនត្រឹមតែនៅកម្រិតមូលដ្ឋានប៉ុណ្ណោះទេ ប៉ុន្តែ ថែមទាំងនៅក្រសួងរៀបចំដែនដី នគរូបនីយកម្ម និងសំណង់ទៀតផង។ ផ្នែកស្នូលមួយនៃអនុក្រឹត្យ គប្បីចែងពីការអប់រំ និងអាហារូបករណ៍សម្រាប់ជំនាន់ថ្មីមួយនៃអ្នកធ្វើផែនការកម្ពុជា ហើយ ទន្ទឹមនឹងនេះ អភិវឌ្ឍវិធីមួយដើម្បីជួយមន្ត្រីមូលដ្ឋានឱ្យមើលយល់ផែនទីនិងឯកសារបច្ចេកទេស។



- វិធីសាស្ត្រថ្មីស្តីពីផែនការរៀបចំទីក្រុង
 - សេចក្តីព្រាងអនុក្រឹត្យ ហាក់បីដូចជាមិនគិតគូរដល់ថាតើមណ្ឌលទីក្រុងកម្ពុជានៅពេលនេះស្ថិតនៅទីណា - ការដាក់និយតកម្មផែនការលើប្រព័ន្ធមួយដែលកំពុងជួលជុលបានដូចរលំ ទំនងជានឹងបរាជ័យ។ ក្នុងកម្រិតពិភពលោក អភិក្រមរៀបចំផែនការទីក្រុងជាប្រពៃណីបាន និងកំពុងធ្វើឱ្យមានការខកចិត្តចំពោះទីក្រុងអស់ពេលពីរបីឆ្នាំហើយ ជាពិសេសទីក្រុងទាំងឡាយដែលមាននិគមក្រីក្រទីប្រជុំជនច្រើន។ ការកំណត់តំបន់ និងការធ្វើផែនការ និងការដាក់កំហិតលើកម្ពស់ ជារឿយៗគឺគ្មានន័យទេ នៅក្នុងបរិបទនៃនគរូបនីយកម្មដ៏លឿននាបច្ចុប្បន្ននេះ។ នៅរាជធានីភ្នំពេញ ឧបករណ៍ បែបនេះ អាចសមស្របសម្រាប់តែតំបន់ជាប់លាប់មួយចំនួនតូចដែលប្លង់ដើមរៀបចំដោយបារាំងនៅមានអាត្មិភាព ប៉ុន្តែ វាគឺមិនសមស្របទាល់តែសោះសម្រាប់ចាត់ចែងការលូតលាស់នៃទីក្រុងជារួម។ អភិក្រមស្រាលជាង និងទន់ភ្លន់ជាងមួយចាំបាច់ត្រូវអនុម័ត។
- ច្បាប់ និងយន្តការនានាដែលមានលក្ខណៈត្រួតលើគ្នា
 - បទប្បញ្ញត្តិទាំងឡាយដែលមានចែងនៅក្នុងអនុក្រឹត្យនេះ ហាក់បីដូចជាជាន់/ត្រួតលើច្បាប់មានស្រាប់ គឺផ្ទុយគ្នា និងត្រួតគ្នាជាមួយនឹងច្បាប់ អនុក្រឹត្យ និង គោលនយោបាយជាធរមានទាក់ទិននឹងការអភិវឌ្ឍដី សំណង់ និង ការប្រើប្រាស់ដី។ ឧទាហរណ៍ សូមមើលមាត្រា ៧
 - យន្តការនិងនីតិវិធីនៅថ្នាក់ជាតិនិងថ្នាក់ក្រោមជាតិ ក៏ត្រួតគ្នាជាមួយនឹងយន្តការ និងដំណើរការមានស្រាប់ផងដែរ។ ឧទាហរណ៍ សូមមើលមាត្រា ១៤។
- ការសម្របសម្រួលរបស់ក្រសួងនានា
 - ផែនការរៀបចំទីក្រុងមានការពាក់ព័ន្ធជាមួយនឹងគ្រប់ក្រសួងទាំងអស់ មិនមែនត្រឹមតែក្រសួងរៀបចំដែនដី នគរូបនីយកម្ម និងសំណង់មួយនោះទេ។ ចំណុចនេះគួរតែបានឆ្លុះបញ្ចាំងនៅក្នុងសេចក្តីព្រាងអនុក្រឹត្យស្តីពីនគរូបនីយកម្ម រាជធានី ក្រុង និងទីប្រជុំជន ទោះបីឯកសារនោះមិនបានបាក់ស្រាយយ៉ាងពេញលេញអំពីរបៀបសម្របសម្រួលដែលនឹងត្រូវអនុវត្តក៏ដោយ។
 - នៅពេលសេចក្តីព្រាងអនុក្រឹត្យស្តីពីនគរូបនីយកម្ម រាជធានី ក្រុង និងទីប្រជុំជននេះកើតឡើងវាហាក់បីដូចជាក្រសួងជាច្រើន និងជាពិសេសបុគ្គលិកក្រសួងរៀបចំដែនដី នគរូបនីយកម្ម និងសំណង់មិនបានដឹងអំពីការពង្រាងនេះ។ ការនេះបង្កើតឡើងនូវសំណួរសំខាន់ៗជាច្រើនអំពីការពិគ្រោះយោបល់នៅក្នុងថ្នាក់ដឹកនាំក្រសួងរបស់រដ្ឋាភិបាល។
- លក្ខណៈពីលើចុះក្រោម / ការពិគ្រោះយោបល់មានកម្រិត
 - ទោះបីជាមានការអះអាងអំពីវិសហមជ្ឈការនិងវិមជ្ឈការ (មាត្រា ៦) ក្តី ក៏សេចក្តីព្រាងអនុក្រឹត្យនៅតែគឺជាយន្តការរៀបចំផែនការបែបមជ្ឈការពីលើចុះក្រោមមួយដដែល។
 - ថ្វីបើការចូលរួម និងការពិគ្រោះយោបល់សហគមន៍ និងសង្គមស៊ីវិលត្រូវបានលើកឡើងនៅក្នុងឯកសារនេះក្តី ក៏ពុំមានការផ្តល់ចំណុចលម្អិតអំពីរបៀបធានាឱ្យបានថាការពិគ្រោះយោបល់បែបនេះ



មានអត្ថន័យ និង មិនមែនធ្វើឡើងតែនៅពេលដែលផែនការត្រូវបានបញ្ចប់នោះទេ ប៉ុន្តែ ថែមទាំងនៅក្នុងអំឡុងពេលរៀបចំផងដែរ។

- ពេលវេលាសម្រាប់ការផ្តល់យោបល់លើផែនការផ្សេងៗ គឺមិនគ្រប់គ្រាន់។
- ពុំមានការទទួលស្គាល់លើគម្រោងរៀបចំផែនការបែបពីក្រោមឡើងលើ ដូចជា ការរៀបចំផែនការសហគមន៍ជាដើម។
- ការបកស្រាយខុស / ការប្រើប្រាស់ / អំពោះពុករលួយ
 - មាត្រាខ្លះហាក់បីដូចជាមានការបកស្រាយខុសតាមតែការយល់ឃើញរបស់ខ្លួន។ ឧទាហរណ៍ មាត្រា ១៨, ២២, ៣២, ៤៩, ៦៩ អាចត្រូវបានប្រើដើម្បីបណ្តេញចេញប្រជាជន និង/ឬ ធ្វើអស្សាមិករណ៍ដី។
 - មាត្រាផ្សេងទៀត ដែលមិនចាំបាច់ ហាក់បីដូចជាទុកឱ្យមានភាពចន្លោះប្រហោង សម្រាប់អំពើពុករលួយ។ ឧទាហរណ៍ មាត្រា ២៩ ទាក់ទិន នឹងសំណើសុំប្រើដីហួសពីកម្រិតអតិបរមានៃសន្ទស្សន៍ប្រើប្រាស់ដី។

ក្រុមអ្នកជួញដូរដីក្រុង គឺជាកម្រោងឯករាជ្យមួយស្ថិតនៅក្រោមអង្គការសមាគមធាងត្នោត។ សម្រាប់ព័ត៌មានបន្ថែមសូមទាក់ទង កញ្ញា នៅរ៉ា លីមស្ត្រូម, ប្រធានគម្រោង nora@the-ui.org