

# ខេត្ត | សន្យាខ្យល់ ?

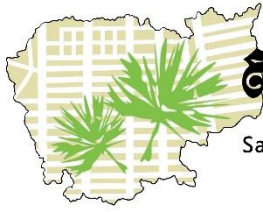
## ២០១៦

ការសិក្សាពីការអភិវឌ្ឍលើទីតាំងបណ្តោយ  
ចេញទាំង៧៧ ក្នុងរាជធានីភ្នំពេញ



**សមាគមដាងត្នោត**

Sahmakum Teang Tnaut, a Cambodian Urban NGO



# សមាគមធាងត្នោត

Sahmakum Teang Tnaut, a Cambodian Urban NGO

## សន្យាខ្យល់?

កាលបរិច្ឆេទបោះពុម្ព	ខែធ្នូ ឆ្នាំ២០១៦
បោះពុម្ពផ្សាយដោយ	អង្គការសមាគមធាងត្នោត
ក្រុមការងារស្រាវជ្រាវ	លោក យុន គុលា មន្ត្រីសហគមន៍ លោក មៅ វាសនា អ្នកហាត់ការ លោក សន សុក្រិត អ្នកហាត់ការ លោក ច្រីក សុភា អ្នកហាត់ការ កញ្ញា ដានីញ៉ែល ហ្គីល អ្នកស្ម័គ្រចិត្ត ផ្នែកស្រាវជ្រាវ កញ្ញា រ៉ូបេកា លីនតុន អតីតទីប្រឹក្សាកម្មវិធី
អ្នកវិភាគទិន្នន័យ	អ្នកស្រី គាំ ចាន់រស្មី មន្ត្រីស្រាវជ្រាវ
ទីប្រឹក្សាស្រាវជ្រាវ	កញ្ញា សារ៉ា រ៉ូស ជេនស៊ិន
ពិនិត្យ និងកែសម្រួល	កញ្ញា ជេស៊ីការ ស៊ីខំបេ ទីប្រឹក្សាកម្មវិធី

អង្គការសមាគមធាងត្នោតសូមថ្លែងអំណរគុណដល់ប្រជាពលរដ្ឋក្នុងទីតាំងទាំង៧៧ និងអ្នកចូលរួមក្នុងកិច្ចពិភាក្សាក្រុមស្នូល ដែលបានរួមចំណែកផ្តល់នូវព័ត៌មានដ៏មានតម្លៃមិនអាចកាត់ថ្លៃបានក្នុងកិច្ចការស្រាវជ្រាវរបស់យើងខ្ញុំ។

ការសិក្សាស្រាវជ្រាវនេះគាំទ្រថវិការដោយ Heinrich Böll Stiftung កម្ពុជា

<https://kh.boell.org/km>



អង្គការសមាគមធាងត្នោត ខែធ្នូ ឆ្នាំ២០១៦  
 ផ្ទះលេខ៧ ផ្លូវលេខ ៤៩៤ ភ្នំពេញ កម្ពុជា  
 ទូរសព្ទលេខ: (៨៥៥)២៣ ៥៥៥ ១៩៦៤  
 អ៊ីម៉ែល: [info@teangtnaut.org](mailto:info@teangtnaut.org)  
 វេបសាយ: [www.teangtnaut.org](http://www.teangtnaut.org)  
 ហ្វេសប៊ុក: <https://www.facebook.com/teangtnaut/>





# សន្យាខ្យល់ ?

សហគមន៍បុរីកីឡា ឆ្នាំ២០១១



ប្រភព៖ បិន រូង ឆ្នាំ២០១១

សហគមន៍បុរីកីឡា ឆ្នាំ២០១៦



ប្រភព៖ អង្គការសមាគមធាងត្នោត ឆ្នាំ២០១៦

សហគមន៍រីករាយ ឆ្នាំ២០១១



ប្រភព៖ បិន រូង ឆ្នាំ២០១១

សហគមន៍រីករាយ ឆ្នាំ២០១៦



ប្រភព៖ អង្គការសមាគមធាងត្នោត ឆ្នាំ២០១៦



# មាតិកា

បញ្ជីរូបភាព.....	iii
បញ្ជីតារាង.....	iii
ពាក្យកាត់.....	iii
បញ្ជីឧបសម្ព័ន្ធ.....	iv
បញ្ជីឯកសារភ្ជាប់.....	iv
<b>ជំពូក ១ សេចក្តីផ្តើម.....</b>	<b>1</b>
<b>១.១. សេចក្តីផ្តើម.....</b>	<b>1</b>
<b>១.៣. សារៈសំខាន់នៃការសិក្សាស្រាវជ្រាវ.....</b>	<b>6</b>
<b>ជំពូក ២ វិធីសាស្ត្រនៃការស្រាវជ្រាវ.....</b>	<b>8</b>
<b>២.១. លក្ខណៈវិនិច្ឆ័យនៃការជ្រើសរើស.....</b>	<b>8</b>
<b>២.២. វិធីសាស្ត្រនៃការប្រមូលទិន្នន័យ.....</b>	<b>8</b>
<b>២.២.១. ប្រភពទិន្នន័យចំបង.....</b>	<b>8</b>
ក. ការសង្កេតទីតាំង.....	8
ខ. ការស្ទង់មតិសហគមន៍.....	8
គ. កិច្ចសម្ភាសអ្នកផ្តល់ព័ត៌មានសំខាន់ៗ.....	9
<b>២.២.២. ទិន្នន័យបន្តបន្ទាប់.....</b>	<b>10</b>
<b>២.៣. វិសាលភាព និងជ័យជំនះ.....</b>	<b>10</b>
<b>ជំពូក ៣ ការរកឃើញ.....</b>	<b>12</b>
<b>៣.១. សេចក្តីសង្ខេបនៃទីតាំងបណ្តាញ.....</b>	<b>12</b>
<b>៣.១.១. ករណីសិក្សា.....</b>	<b>14</b>
<b>៣.២ លទ្ធផលរកឃើញ - តើការស្រាវជ្រាវត្រូវបានរក្សាទុកដែរឬទេ ?.....</b>	<b>17</b>
<b>៣.២.១ លទ្ធផលរកឃើញពីការស្ទង់មតិដោយការសង្កេតទីតាំង.....</b>	<b>17</b>

៣.២.១.១. ការសិក្សាលើការអភិវឌ្ឍ .....	17
៣.២.១.២ ការប្រើប្រាស់ទីតាំងនាពេលបច្ចុប្បន្ន .....	18
<b>៣.២.២. ការអភិវឌ្ឍក្នុងការស្តង់ដារសហគមន៍ .....</b>	<b>21</b>
៣.២.២.១. ព័ត៌មានប្រជាសាស្ត្រ និងការយល់ដឹងទៅលើគម្រោងអភិវឌ្ឍន៍ .....	21
៣.២.២.២ ស្ថានភាពរស់នៅ និងការផ្លាស់ប្តូរស្ថានភាពសង្គមសេដ្ឋកិច្ចបន្ទាប់ពីការបណ្តុញចេញ ឬការអភិវឌ្ឍ .....	24
<b>ជំពូក ៤ សេចក្តីសន្និដ្ឋាន និងអនុសាសន៍ .....</b>	<b>31</b>
<b>៤.១. សេចក្តីសន្និដ្ឋាន .....</b>	<b>31</b>
<b>៤.២. អនុសាសន៍ .....</b>	<b>33</b>
<b>ឧបសម្ព័ន្ធ .....</b>	<b>37</b>
<b>ឯកសារបន្ថែម .....</b>	<b>51</b>

## បញ្ជីរូបភាព

រូបភាពទី១៖ ទីតាំងបណ្តាញចេញក្នុងរាជធានីភ្នំពេញ..... 5

## បញ្ជីតារាង

តារាងទី១៖ ការពិពណ៌នាទីតាំងបានប្រើប្រាស់..... 21

តារាងទី២៖ ព័ត៌មានប្រជាសាស្ត្រ..... 22

តារាងទី៣៖ មុខរបរបស់អ្នកចូលរួមក្នុងកិច្ចសម្ភាស..... 23

តារាងទី៤៖ ការឆ្លើយតបអំពីស្ថានភាពរស់នៅរបស់អ្នកចូលរួម..... 25

តារាងទី៥៖ ការឆ្លើយតបអំពីការទទួលបានសេវាសាធារណៈ និងសេវាសង្គម..... 27

តារាងទី៦៖ ការឆ្លើយតបអំពីការទទួលបាននូវការចូលរួមនៅក្នុងសង្គម..... 29

## ពាក្យកាត់

BKL..... សហគមន៍បឹងកក់

CDC..... ក្រុមប្រឹក្សាអភិវឌ្ឍន៍កម្ពុជា

FGD..... កិច្ចពិភាក្សាក្រុមស្នូល

GIZ..... កិច្ចសហប្រតិបត្តិការអភិវឌ្ឍន៍អាស៊ីម៉ង់

IFC..... សាជីវកម្មហិរញ្ញវត្ថុអន្តរជាតិ

KII..... កិច្ចសម្ភាសអ្នកផ្តល់ព័ត៌មានសំខាន់ៗ

LICADHO..... សម្ព័ន្ធខ្មែរជំរឿន និងការពារសិទ្ធិមនុស្ស លីកាដូ

MLMUPC..... ក្រសួងរៀបចំដែនដី នគរូបនីយកម្ម និងសំណង់

MoP..... ក្រសួងដែនការ

MPP..... សាលារាជធានីភ្នំពេញ

NALDR..... អាជ្ញាធរជាតិដោះស្រាយទំនាស់ដី

OHCHR..... ការិយាល័យឧត្តមស្នងការសិទ្ធិមនុស្ស

RGC..... រាជរដ្ឋាភិបាលកម្ពុជា

STT..... អង្គការសមាគមធាងត្នោត

UPWD..... អង្គការអភិវឌ្ឍន៍ស្ត្រីក្រីក្រក្នុងទីក្រុង



**បញ្ជីឧបសម្ព័ន្ធ**

ឧបសម្ព័ន្ធ១៖ វិធីសាស្ត្រក្នុងការកំណត់សហគមន៍ដែល “មិនមានឈ្មោះ” ទាំង៥:..... 37

ឧបសម្ព័ន្ធ ២ក. លិខិតដាក់ទៅសាលារាជធានីភ្នំពេញ..... 39

ឧបសម្ព័ន្ធ ២ខ. លិខិតដាក់ទៅក្រសួងផែនការ ..... 40

ឧបសម្ព័ន្ធ ២គ. លិខិតឆ្លើយតបពីក្រសួងផែនការ ..... 41

ឧបសម្ព័ន្ធ ៣៖ ទំហំនៃការអភិវឌ្ឍក្នុងទីតាំងបណ្តេញចេញទាំង៧៧ ទីតាំង (ប្រភព៖ ការសង្កេត):42

ឧបសម្ព័ន្ធ៤៖ បញ្ជីឈ្មោះសហគមន៍ដែលបានចូលរួមក្នុងការស្ទង់មតិ (ប្រភព៖ ស្ទង់មតិសហគមន៍)..... 43

ឧបសម្ព័ន្ធ ៥៖ ការសរុបលទ្ធផលទាំងអស់ពីការស្ទង់មតិសហគមន៍ (សំណួរពីលេខ១៧ ដល់ លេខ ៣១) ស្ថានភាពរស់នៅ និងការផ្លាស់ប្តូរសេដ្ឋកិច្ចសង្គមក្រោយពីការបណ្តេញចេញ ឬការអភិវឌ្ឍ 44

ឧបសម្ព័ន្ធ៦៖ ការសង្ខេបពីតំបន់បណ្តេញចេញ (ប្រភព៖ អង្គការសមាគមធាងត្នោត - ការស្ទង់មតិសហគមន៍) ..... 46

**បញ្ជីឯកសារភ្ជាប់**

ឯកសារភ្ជាប់ទី១៖ ការស្ទង់មតិបែបសង្កេត ..... 51

ឯកសារភ្ជាប់ទី២៖ ការស្ទង់មតិសហគមន៍ ការស្រាវជ្រាវលំនៅដ្ឋាន ..... 54

ឧបសម្ព័ន្ធទី៣៖ សំណួរសម្រាប់កិច្ចពិភាក្សាក្រុម ..... 57

ឧបសម្ព័ន្ធទី៤៖ សំណួរសម្រាប់សម្ភាសអង្គការអភិវឌ្ឍន៍ស្ត្រីក្នុងទីក្រុង ..... 58

ឧបសម្ព័ន្ធទី៥៖ សំណួរសម្រាប់សម្ភាសជាមួយអង្គការលីកាដូ ..... 60





# ជំពូក ១ សេចក្តីផ្តើម

## ១.១. សេចក្តីផ្តើម

រាជធានីភ្នំពេញគឺជាទីក្រុងមួយដែលមានការផ្លាស់ប្តូរយ៉ាងឆាប់រហ័ស តាមរយៈការអភិវឌ្ឍទីក្រុង។ ក្នុងឆ្នាំ ១៩៩៨ មានប្រជាជនកម្ពុជាចំនួនម្នាក់ក្នុងចំណោមមនុស្ស២០នាក់បានមករស់នៅក្នុងរាជធានីភ្នំពេញជារៀងរាល់ថ្ងៃ។ ក្នុងរយៈពេលបួនឆ្នាំ ស្ថិតិនេះបានបង្ហាញថា មនុស្សម្នាក់ក្នុងចំណោមមនុស្ស១០នាក់បានមករស់នៅក្នុងរាជធានីភ្នំពេញជារៀងរាល់ថ្ងៃ<sup>១</sup>។ នៅចន្លោះឆ្នាំ ១៩៩៨ និងឆ្នាំ២០០៨ ចំនួនប្រជាជនក្នុងរាជធានីភ្នំពេញបានកើនឡើងជាងពីរដង គឺកើនឡើងពី ៥៦៧,៨៦០ នាក់ ទៅ ១,២៣៧,៦០០ នាក់<sup>២</sup>។ ទីក្រុងរណបចំនួនប្រាំមួយកំពុងត្រូវបានអភិវឌ្ឍនៅជុំវិញរាជធានីភ្នំពេញ ហើយអគារខ្ពស់ៗជាច្រើនកំពុងរីកដុះដាល ខណៈអគារខ្លះកំពុងត្រូវបានសាងសង់បន្ថែម។ ក្នុងរយៈពេល៥ឆ្នាំកន្លងមក ព្រំប្រទល់ខណ្ឌត្រូវបានផ្លាស់ប្តូរនៅក្នុងគោលបំណងដើម្បីបន្ថែមបន្តបន្ទុករដ្ឋបាលដែលបណ្តាលមកពីការពង្រីកទីក្រុង ជាមួយនឹងការកើនឡើងចំនួនខណ្ឌពី៨ទៅ១២ខណ្ឌ<sup>៣</sup>។ លើសពីនេះទៅទៀត មានព័ត៌មានជាច្រើនបានបញ្ជាក់ថានឹងមានផែនការពង្រីកព្រំប្រទល់ទីក្រុងបន្ថែមទៀត<sup>៤</sup>។ ខណៈពេលដែលទីក្រុងនេះកំពុងតែមានការអភិវឌ្ឍបែបនេះ វាបានជម្រុញឱ្យមានតម្រូវការដីធ្លីកើនឡើងសម្រាប់ការអភិវឌ្ឍវិស័យពាណិជ្ជកម្ម និងសាធារណៈ។ ទន្ទឹមនឹងនេះ រាជធានីភ្នំពេញ ក៏ឃើញមានការកើនឡើងនៃការបណ្តេញចេញពីដីនៅជុំវិញទីក្រុងផងដែរ ជាពិសេសតំបន់ដែលប្រជាសហគមន៍ក្រីក្ររស់នៅ។ ទោះបីជាមានការផ្សព្វផ្សាយជាច្រើនទាក់ទងទៅនឹងការបណ្តេញចេញនៅក្នុងសហគមន៍បុរីកីឡា ឬសហគមន៍បឹងកក់ក៏ដោយ តែតាមការពិតមានសហគមន៍ជាច្រើនផ្សេងទៀតទទួលរងការបណ្តេញចេញដោយបង្ខំ។

នៅក្នុងឆ្នាំ២០១១ អង្គការសហគមន៍ឆ្នោតបានធ្វើការសិក្សាស្រាវជ្រាវមួយទាក់ទងទៅនឹងការកើនឡើងនៃការបណ្តេញចេញដោយបង្ខំនៅក្នុងរាជធានីភ្នំពេញ ដោយបានកំណត់ទីតាំង នៃការបណ្តេញចេញទាំង៧៧។ មូលហេតុនៃការបណ្តេញចេញនេះ សាលារាជធានីភ្នំពេញ និងរាជ រដ្ឋបាលកម្ពុជាបានបញ្ជាក់ថា គឺដើម្បីអភិវឌ្ឍតំបន់ពាណិជ្ជកម្ម និងកែលម្អសេវាភ័ណភាពទីក្រុង<sup>៥</sup>។

<sup>1</sup> MOP, Ministry of Planning. (2012). Migration in Cambodia: Report of the Cambodian Rural Urban Migration Project (CRUMP). Retrieved from: <http://www.mop.gov.kh/LinkClick.aspx?fileticket=LrGGcGoNsXY%3D&tabid=213&mid=687>  
<sup>2</sup> Ibid.  
<sup>3</sup> Khuon, N. (2013, December 18). Three New Districts in Phnom Penh Approved. The Cambodia Daily. Retrieved from: <https://www.cambodiadaily.com/archives/three-new-districts-in-phnom-penh-approved-49424/>  
<sup>4</sup> Kang, S. (2015, 21 March). Phnom Penh Municipality Plans City Expansion. The Cambodia Daily. Retrieved from: <https://www.cambodiadaily.com/archives/phnom-penh-municipality-plans-city-expansion-80500/>  
<sup>5</sup> Bristol, G. (2007). Cambodia: the struggle for tenure. Retrieved from: <http://unhabitat.org/wpcontent/uploads/2008/07/GRHS.2007.CaseStudy.Tenure.Cambodia.pdf>; OHCHR, Office of the United Nations High Commissioner for Human Rights. (2010). Eviction and Resettlement in Cambodia Human Costs, Impacts and Solutions. Retrieved from: [http://cambodia.ohchr.org/WebDOCs/DocProgrammes/Resettlement\\_Study-28\\_Feb\\_2012\\_Eng.pdf](http://cambodia.ohchr.org/WebDOCs/DocProgrammes/Resettlement_Study-28_Feb_2012_Eng.pdf)

នេះបញ្ជាក់ឱ្យឃើញថា ការអភិវឌ្ឍទាំងនេះនឹងនាំមកនូវកំណើនសេដ្ឋកិច្ច និងធ្វើឱ្យជីវភាពរស់នៅរបស់ប្រជាពលរដ្ឋក្នុងរាជធានីភ្នំពេញកាន់តែប្រសើរឡើង ចំណែកឯការវិភាគទៅលើផលប៉ះពាល់និងផលប្រយោជន៍ ត្រូវបានធ្វើឡើងយ៉ាងហ្មត់ចត់ និងច្បាស់លាស់មុននឹងធ្វើការអភិវឌ្ឍទីក្រុង។ រាល់សេចក្តីសម្រេចចិត្តក្នុងការបណ្តេញប្រជាពលរដ្ឋចេញពីដីធ្លី និងលំនៅដ្ឋានរបស់ពួកគេដើម្បី ឱ្យការអភិវឌ្ឍបានដំណើរការទៅរលូននៅពេលនោះ គឺត្រូវបានគេសន្មតថាផលប្រយោជន៍ដែលបានមកពីការបណ្តេញនេះ ច្រើនជាងផលប៉ះពាល់មកលើប្រជាពលរដ្ឋ។ ប៉ុន្តែអស់រយៈពេលប្រាំឆ្នាំមកហើយ អ្វីដែលយើងមិនដឹងនោះគឺថា តើការបណ្តេញចេញនេះពិតជាផ្តល់ផលប្រយោជន៍ច្រើនជាងផលវិបាក ឬយ៉ាងណា។

មានការសិក្សាស្រាវជ្រាវមួយបង្ហាញពីផលប៉ះពាល់ធ្ងន់ធ្ងរជាច្រើន ទៅលើជីវភាពប្រជាសហគមន៍ក្រីក្រ ដែលបណ្តាលមកពីការបណ្តេញចេញដោយបង្ខំ។ ការសិក្សាស្រាវជ្រាវមួយចំនួនបានលើកឡើងថាអ្នកត្រូវបានគេបណ្តេញចេញ ត្រូវបានយកទៅរស់នៅក្នុងតំបន់តាំងទីលំនៅថ្មីដែលមានចម្ងាយឆ្ងាយពីកន្លែងដើមរបស់ពួកគេ។ ការបណ្តេញចេញនេះបានធ្វើឱ្យជីវភាពរស់នៅរបស់ពួកគេកាន់តែលំបាកជាងមុនថែមទៀត។ បញ្ហាជារួមដែលកើតមានឡើងនៅក្នុងតំបន់តាំងទីលំនៅថ្មី មានដូចជា កង្វះខាតទឹកស្អាត គ្មានអគ្គីសនី និងគ្មានអនាម័យ ពិបាកក្នុងការទទួលបានសេវាកម្មសុខាភិបាល និងពិបាកទៅសាលារៀនជាដើម។ តំបន់តាំងទីលំនៅថ្មីដែលឆ្ងាយ បណ្តាលឱ្យមានការកើនឡើងនៃតម្លៃប្រើប្រាស់នានា ពីព្រោះពួកគេបង្ខំចិត្តប្រើប្រាស់ទឹកភ្លើងពីក្រុមហ៊ុនឯកជន ដោយសារតែទឹកភ្លើងរដ្ឋមិនអាចទៅដល់។ អ្នកខ្លះបានបាត់បង់ការងារ ដោយសារតែកន្លែងដែលគេរស់នៅឆ្ងាយពីទីក្រុងពេក ហើយត្រូវចំណាយច្រើនសម្រាប់ថ្លៃធ្វើដំណើរទៅមកធ្វើការងារនៅទីក្រុងវិញ។ ចំណូលរបស់ពួកគេធ្លាក់ចុះ ដោយសារមិនសូវមានឱកាសការងារនៅក្នុងតំបន់បណ្តេញចេញ។ ការបណ្តេញចេញដោយបង្ខំនេះក៏ប៉ះពាល់ដល់សុខភាពផ្លូវចិត្តផងដែរ។ តាមការសិក្សាស្រាវជ្រាវក្នុងឆ្នាំ២០១៣របស់អង្គការស្ត្រីខ្មែរបានរកឃើញថា៖ បន្ទាប់ពីការបណ្តេញចេញស្ត្រីដែលរងគ្រោះដោយការបណ្តេញចេញដោយបង្ខំ<sup>៦</sup> មានការពិបាកចិត្តជាងមុន បារម្ភច្រើនសម្រាលមិនសូវលក់ អស់កំលាំង និងការផ្តោតអារម្មណ៍លើអ្វីមួយបានធ្លាក់ចុះជាងមុន។ ការសិក្សាស្រាវជ្រាវនេះក៏បានរកឃើញពីសញ្ញាណនៃជម្ងឺថប់អារម្មណ៍ ការតានតឹងផ្លូវចិត្ត ធ្លាក់ទឹកចិត្ត ភ័យខ្លាច ហើយស្ត្រីមួយចំនួនមានគំនិតចង់សម្លាប់ខ្លួនក៏មាន។

<sup>6</sup> Ibid.  
<sup>7</sup> Mgbako, C., Gao, R., Joynes, E., Cave, A. and Mikhailevich, J. (2010). Forced Eviction and Resettlement in Cambodia: Case Studies from Phnom Penh. Wash. U. Global Stud. L. Rev. 39, 9(1).; Sahmakum Teang Tnaut, (2012). Resettling Phnom Penh: 54 – and counting?. Facts and Figures Report 21. Phnom Penh.  
<sup>8</sup> Strey Khmer Organization. (2013). They took my land, they took my life: A report on the psychosocial impacts of land and evictions on women in Cambodia. Phnom Penh, Cambodia. Retrieved from: <https://streykhmer.files.wordpress.com/2013/02/sko-summary-report-final-27-02-2013.pdf>  
<sup>9</sup> It should be noted that this study looked at evictees in provincial areas as well as in Phnom Penh.



សម្រាប់រាជធានីភ្នំពេញ ដូចមិនសូវឃើញមានផលប្រយោជន៍ច្រើនសោះ ដែលទទួលបានពីការអភិវឌ្ឍនៅក្នុងតំបន់បណ្តាញចេញទាំងនេះ។ សេដ្ឋកិច្ចប្រទេសកម្ពុជាមានការរីកចម្រើនគួរឱ្យកត់សម្គាល់ កើនឡើងជាមធ្យម៧% នៅក្នុងចន្លោះឆ្នាំ១៩៩៣ និងឆ្នាំ២០១៣ ដែលវិស័យទេសចរណ៍ ឧស្សាហកម្មកាត់ដេរ ការនាំអង្ករចេញ និងសំណង់បានរួមចំណែកឱ្យមានកំណើនសេដ្ឋកិច្ច<sup>10</sup>។ ប៉ុន្តែ នៅក្នុងរបាយការណ៍របស់ធនាគារពិភពលោកចេញផ្សាយនៅក្នុងឆ្នាំ២០១៥ បានបង្ហាញថាវិស័យទេសចរណ៍ ឧស្សាហកម្មកាត់ដេរ និងកសិកម្មបានធ្លាក់ចុះ ចំណែកឯវិស័យសំណង់បានដើរតួនាទីយ៉ាងសំខាន់ក្នុងការធ្វើឱ្យមានកំណើនសេដ្ឋកិច្ចកម្ពុជា<sup>11</sup>។ នេះបង្ហាញពីផលចំណេញភ្លាមៗប្រកបដោយសក្តានុពល ក្នុងការស្វែងរកដីធ្លីសម្រាប់អភិវឌ្ឍន៍ក្នុងរាជធានីភ្នំពេញ ប៉ុន្តែ មិនមានភស្តុតាងណាបានបញ្ជាក់អំពីផលចំណេញនេះឡើយ។ លើសពីនេះទៅទៀត វាមិនបានឆ្លើយតបទៅនឹងចម្ងល់នានា ទាក់ទងនឹងផលប្រយោជន៍រយៈពេលវែងសម្រាប់រាជធានីភ្នំពេញ និងប្រជាពលរដ្ឋដែលទទួលបានពីការអភិវឌ្ឍនៅក្នុងតំបន់បណ្តាញចេញនោះនៅឡើយ។

បើនិយាយពីការអភិវឌ្ឍក្រៅពីរាជធានីភ្នំពេញវិញ ការបែងចែកដីធ្លីសម្រាប់សហគ្រាសពាណិជ្ជកម្ម មិនបានផ្តល់ផលប្រយោជន៍រយៈពេលវែងដល់ប្រទេសកម្ពុជាដូចការរំពឹងទុកនោះទេ។ ក្នុងខែមេសា ឆ្នាំនេះ មានសេចក្តីរាយការណ៍មួយថា ដីសម្បទានសេដ្ឋកិច្ច (ជាយន្តការមួយដែលរដ្ឋាភិបាលបានជួលដីសម្រាប់អភិវឌ្ឍន៍ដំណាំកសិពាណិជ្ជកម្ម) បានផ្តល់ចំណូលជូនរដ្ឋត្រឹមតែចំនួន៥លានដុល្លារអាមេរិកប៉ុណ្ណោះក្នុងឆ្នាំ២០១៥ ដោយសារតែអសមត្ថភាពក្នុងការប្រមូលពន្ធ និងអំពើពុករលួយ<sup>12</sup>។ លើសពីនេះទៅទៀត ជាក់ស្តែង ខណៈដែលតំបន់បណ្តាញចេញខ្លះត្រូវបានអភិវឌ្ឍឡើងវិញយ៉ាងពេញលេញ តំបន់ផ្សេងទៀតមានសកម្មភាពសាងសង់ខ្លះ ចំណែកឯតំបន់មួយចំនួនទៀតគឺមិនទាន់មានការអភិវឌ្ឍទាល់តែសោះ។ នេះវាមិនឆ្លើយតបទៅនឹងអ្វីដែលលើកឡើងថា ការអភិវឌ្ឍបានរួមចំណែកធ្វើឱ្យសេដ្ឋកិច្ចទីក្រុងភ្នំពេញរីកចម្រើន និងលើកកម្ពស់ជីវភាពរបស់ប្រជាពលរដ្ឋក្នុងទីក្រុង ទាំងក្នុងរយៈពេលវែង និងរយៈពេលខ្លីនោះទេ។ ប៉ុន្តែ ថ្មីៗនេះពុំមានទិន្នន័យជាក់លាក់ណាមួយ បានបញ្ជាក់ពីការអភិវឌ្ឍនៅក្នុងទីតាំងដែលត្រូវបានគេបណ្តាញចេញនោះទេ ដែលនេះធ្វើឱ្យពិបាកក្នុងការវិភាគលើអំណះអំណាងទាំងនេះ។

ការសិក្សាស្រាវជ្រាវនេះចង់រួមចំណែកក្នុងការវិភាគលើផលប្រយោជន៍ និងផលវិបាកនៃការបណ្តាញចេញ ក្នុងន័យដើម្បីសម្របសម្រួលការអភិវឌ្ឍក្នុងរាជធានីភ្នំពេញ។ អង្គការសមាគមធាងត្នោតបានពិនិត្យឡើងវិញលើទីតាំងបណ្តាញចេញទាំង៧៧ទីតាំង ដែលខ្លួនបានកំណត់កាលពីឆ្នាំ២០១១ ដើម្បីមើលថាតើមានការអភិវឌ្ឍអ្វីខ្លះបានកើតឡើងនៅលើទីតាំងទាំងនោះ។ តាមការ

<sup>10</sup> Senghor, S. (2015). Driving Forces of Future Cambodia's Economic Growth. Development Research Forum Synthesis Report. No. 2, July 2015. Retrieved from: <http://www.cdri.org.kh/webdata/policybrief/drif/SynthesisReport2-2015.pdf>  
<sup>11</sup> World Bank Group. (2015). Cambodia Economic Update. October 2015. Retrieved from: <http://www.eurocham-cambodia.org/uploads/a7b60-wb-cambodia-economic-update-oct-2015.pdf>  
<sup>12</sup> Baliga A., and Sokheng, V. (2016, April 18). ELCs earn just \$5M for gov't. Phnom Penh Post. Retrieved from: <http://www.phnompenhpost.com/national/elcs-earn-just-5m-govt>

ស្រាវជ្រាវរបស់យើងបានរកឃើញថា មានតែ៣៥%នៃទីតាំងទាំង៧៧មានការអភិវឌ្ឍពេញលេញ ៤០% មានការអភិវឌ្ឍខ្លះៗ ចំណែក២៥%ទៀតមិនមានការអភិវឌ្ឍទាល់តែសោះ។ ការសិក្សាស្រាវ ជ្រាវនេះក៏បានរកឃើញដែរថា នៅទីតាំងទាំងនោះមានការអភិវឌ្ឍចំនួន៣ប្រភេទ ដូចជា ការសាង សង់អាគារសម្រាប់ស្នាក់នៅ ការអភិវឌ្ឍសម្រាប់ពាណិជ្ជកម្ម ឬអាជីវកម្ម និងការកែលំអរផ្លូវ ឬពង្រីក ផ្លូវ។ នៅពេលដែលសម្ភាស ប្រជាសហគមន៍ដែលកំពុងរស់នៅលើតំបន់បណ្តេញចេញ ឬក្បែរតំបន់ បណ្តេញចេញ ៤១%បានបញ្ជាក់ថា ពួកគេមិនប្រាកដថាតើអ្វីដែលកំពុងអភិវឌ្ឍនៅទីនោះគឺស្រប ទៅនឹងផែនការដែលបានស្នើសុំឬយ៉ាងណានោះទេ ហើយ៤៧% បាននិយាយថាពួកគេមិនដឹងថា តើមានអ្វីកំពុងកើតឡើងនៅក្នុងទីតាំងទាំងនោះឱ្យប្រាកដនោះទេ។ លើសពីនេះទៅទៀត អង្គការ សមាគមធាងត្នោតបានពិនិត្យទៅលើផលប៉ះពាល់ពីការបណ្តេញចេញ ឬពីការអភិវឌ្ឍ ដែលកើត មានមកលើប្រជាសហគមន៍ក្រីក្រដែលកំពុងរស់នៅលើទីតាំងបណ្តេញចេញ ឬក្បែរទីតាំងបណ្តេញ ចេញ។ តាមការស្ទង់មតិរកឃើញថា ជាទូទៅជីវភាព និងស្ថានភាពរស់នៅរបស់ពួកគេកាន់តែពិបាក ជាងមុន ប៉ុន្តែសេវាសាធារណៈមានភាពប្រសើរឡើង ចំណែកឯការប្រាស្រ័យទាក់ទងនៅក្នុងសហ គមន៍នៅដដែល។

រូបភាពទី១៖ ទីតាំងបណ្តេញចេញក្នុងរាជធានីភ្នំពេញ



## ១.២. គោលបំណងនៃការសិក្សាស្រាវជ្រាវ

ការសិក្សាស្រាវជ្រាវនេះមានគោលបំណងដើម្បី៖

- សិក្សាការអភិវឌ្ឍដែលកើតឡើងនៅតំបន់បណ្តេញចេញទាំង៧៧ទីតាំង ដែលបានរកឃើញដោយអង្គការសមាគមឆ្នាំ២០១១ ក្នុងន័យដើម្បីកំណត់ថាតើពាក្យសន្យាត្រូវបានគោរព;
- វិភាគថាតើសាលារាជធានីភ្នំពេញ ឬក្រុមហ៊ុនអភិវឌ្ឍន៍បានអភិវឌ្ឍអ្វីខ្លះនៅលើទីតាំងបណ្តេញចេញ ដូចជាការគ្រោងទុកពីមុនដែរឬទេ;
- វាយតម្លៃស្ថានភាពរស់នៅរបស់សហគមន៍ដែលមានលំនៅដ្ឋាននៅលើទីតាំង ឬក្បែរទីតាំងបណ្តេញចេញ;
- ផ្តល់នូវអនុសាសន៍ដល់អ្នកពាក់ព័ន្ធទាំងឡាយ (ដូចជា រាជរដ្ឋាភិបាលកម្ពុជា ម្ចាស់ជំនួយ ក្រុមហ៊ុនឯកជន សហគមន៍) អំពីផែនការអភិវឌ្ឍន៍ទីក្រុងនាពេលអនាគតដោយផ្អែកលើការរកឃើញពីការសិក្សាស្រាវជ្រាវនេះ។

## ១.៣. សារៈសំខាន់នៃការសិក្សាស្រាវជ្រាវ

ទោះបីជាការសិក្សាស្រាវជ្រាវនេះ បង្ហាញពីផលវិបាកនៃការបណ្តេញចេញដោយបង្ខំទៅលើសហគមន៍ក្រីក្រក៏ដោយ ក៏យើងមើលទៅផលប្រយោជន៍រយៈពេលខ្លី និងរយៈពេលវែង នៃការអភិវឌ្ឍផងដែរ។ ការអភិវឌ្ឍទីក្រុងគឺជាកត្តាដែលជំរុញឱ្យមានការបណ្តេញចេញនៅក្នុងទីក្រុងភ្នំពេញ ហើយដោយហេតុផលនេះហើយ ការសិក្សាស្រាវជ្រាវនេះមានសារៈសំខាន់សម្រាប់ការវិភាគលើផលប្រយោជន៍ និងផលវិបាកនៃការអភិវឌ្ឍទីក្រុងនាពេលអនាគត។ ការសិក្សាស្រាវជ្រាវនេះ ក៏មានសារៈសំខាន់ក្នុងការកំណត់ថា តើការបណ្តេញចេញដោយបង្ខំគួរតែកើតមានទៀត ឬយ៉ាងណា ដោយសារភាពរីកចម្រើននៃការអភិវឌ្ឍនៅលើទីតាំងទាំង៧៧ មិនមានអ្វីប្រែប្រួលច្រើនហើយដែលជាប្រធានបទសម្រាប់ការសិក្សាស្រាវជ្រាវនេះ។

ជាទូទៅ ការសិក្សាស្រាវជ្រាវនេះគឺជាប្រភពព័ត៌មាន និងចំណេះដឹងនៃផលប៉ះពាល់ជាអវិជ្ជមានដោយការអភិវឌ្ឍ (ដោយផ្ទាល់ ឬដោយប្រយោល) ឬសម្រាប់គាំទ្រសហគមន៍នានា (ដូចជា អង្គការមិនមែនរដ្ឋាភិបាល អង្គការមនុស្សធម៌ ក្រុមសិទ្ធិមនុស្ស)។ ជាពិសេស ការសិក្សាស្រាវជ្រាវនេះ ព្រមទាំងអនុសាសន៍នៃការសិក្សាស្រាវជ្រាវនេះគឺមតិយោបល់ដែលផ្តល់ទៅដល់អាជ្ញាធរ ក្រុមហ៊ុនអភិវឌ្ឍន៍ (ទាំងសាធារណៈ និងឯកជន) និងសហគមន៍អន្តរជាតិ សម្រាប់ធ្វើការពិចារណានៅពេលធ្វើផែនការ ឬគាំទ្រការអភិវឌ្ឍនាពេលអនាគត ឬអនុវត្តច្បាប់នានាដើម្បីការពារអ្នករងគ្រោះដោយការអភិវឌ្ឍ។

ជាចុងក្រោយ សមត្ថភាពក្នុងការឃ្នាំមើលលើការអភិវឌ្ឍក្រុង និងវាយតម្លៃផលប៉ះពាល់នៃ  
ការអភិវឌ្ឍមកលើប្រជាពលរដ្ឋ ជាពិសេសប្រជាសហគមន៍ក្រីក្រ នឹងក្លាយទៅជាប្រភពព័ត៌មាន  
យោងដ៏ល្អមួយសម្រាប់ការសិក្សាស្រាវជ្រាវនាពេលអនាគតទាក់ទងនឹងប្រធានបទនេះ។



# ជំពូក ២ វិនិច្ឆ័យនៃការស្រាវជ្រាវ

## ២.១. លក្ខណៈវិនិច្ឆ័យនៃការជ្រើសរើស

ការសិក្សាស្រាវជ្រាវមើលលក្ខខណ្ឌចំនួនពីរ (ការចុះអង្កេតទីតាំងនៃការបណ្តេញដោយផ្ទាល់ និងការសម្ភាសអ្នករស់នៅលើទីតាំងលើ ឬក្បែរទីតាំងបណ្តេញចេញ)

- ទីតាំងបណ្តេញចេញគឺត្រូវបានកំណត់ដោយយោងទៅតាមផែនទីឆ្នាំ២០១១ “ទីតាំងបណ្តេញចេញ”។ ផែនទីនេះស្របទៅនឹងផែនទីនៃការបណ្តេញចេញដោយបង្ខំ៤ផ្សេងទៀត ដើម្បីកំណត់ទីតាំងភូមិសាស្ត្រ<sup>13</sup>។
- ប្រជាសហគមន៍ដែលរស់នៅលើទីតាំង និងក្បែរទីតាំងបណ្តេញចេញត្រូវបានជ្រើសរើសសម្រាប់ធ្វើជាសំណាកនៃការស្រាវជ្រាវតាមគោលការណ៍ស្ម័គ្រចិត្ត។ អ្នកចូលរួមក្នុងការសិក្សាស្រាវជ្រាវនេះត្រូវបានសម្ភាសទាក់ទងទៅនឹងការយល់ដឹងរបស់ពួកគេអំពីផែនការអភិវឌ្ឍន៍ក្នុងពេលបច្ចុប្បន្ននៅក្នុងទីតាំងនានា និងផលប៉ះពាល់នៃការអភិវឌ្ឍន៍និង/ឬ ការបណ្តេញចេញមកលើជីវភាពរស់នៅរបស់ពួកគេ។

## ២.២. វិនិច្ឆ័យនៃការប្រមូលទិន្នន័យ

### ២.២.១. ប្រភពទិន្នន័យចម្រុះ

#### ក. ការសង្កេតទីតាំង

ការសង្កេតត្រូវបានធ្វើឡើងដើម្បីមើលពីស្ថានភាពអភិវឌ្ឍន៍នានា ក្នុងពេលបច្ចុប្បន្ននៅក្នុងទីតាំងបណ្តេញចេញនីមួយៗ។ ការសង្កេតត្រូវបានធ្វើឡើងដោយផ្អែកលើការចូលទៅដល់ទីតាំងការអភិវឌ្ឍបន្ថែម និងការប្រើប្រាស់ទីតាំង។ ជាពិសេស ការសង្កេតនេះ ជួយកំណត់ដំណាក់កាលនិងការរីកចម្រើននៃការអភិវឌ្ឍនៅក្នុងទីតាំងបណ្តេញចេញនីមួយៗ។ ក្រុមការងារស្រាវជ្រាវក្នុងការចុះសង្កេតមានដូចជា មន្ត្រីស្រាវជ្រាវមួយរូប និងអ្នកហាត់ការផ្នែកស្រាវជ្រាវពីររូប ដែលចុះទៅទីតាំងផ្ទាល់ដើម្បីសង្កេត និងថតរូបទីតាំងទាំងនោះ។ ក្រុមការងារបានចំណាយពេលពី១៥ ទៅ២០ នាទី សម្រាប់ធ្វើការសង្កេតនៅក្នុងទីតាំងនីមួយៗ។

#### ខ. ការស្ទង់មតិសហគមន៍

ការស្ទង់មតិសហគមន៍ត្រូវបានធ្វើឡើងបន្ថែមទៅលើការសង្កេតទីតាំង ដើម្បីប្រមូលព័ត៌មានពាក់ព័ន្ធនានាពីអ្នកដែលទទួលរងផលប៉ះពាល់ដោយការបណ្តេញចេញ ឬការអភិវឌ្ឍ។

<sup>13</sup> Refer to appendix 1 for the map names and N/A sites.

ការស្ទង់មតិនេះត្រូវបានធ្វើឡើងក្នុងពេលដំណាលគ្នានៃការចុះសង្កេតទីតាំង ហើយត្រូវបានធ្វើបន្ទាប់ពីបញ្ចប់ការសង្កេតទីតាំង ដោយអ្នកស្រាវជ្រាវរបស់យើង។ ការស្ទង់មតិមួយត្រូវបានធ្វើឡើងក្នុងទីតាំងនីមួយៗជាមួយនឹងសមាជិកសហគមន៍ម្នាក់ៗ។ អ្នកប្រមូលទិន្នន័យស្វែងរកអ្នកស្រាវជ្រាវសម្ភាសដោយធ្វើដំណើរពីផ្ទះមួយទៅផ្ទះមួយ ឬជុំវិញទីតាំងបណ្តាញចេញ ដែលជាទីតាំងមានប្រជាសហគមន៍ក្រីក្រិច្ចប់រស់នៅ។ ក្រុមការងារស្រាវជ្រាវបានសម្ភាសមនុស្ស៤៦នាក់ នៅក្នុង៤៦ទីតាំង។ ទីតាំងចំនួន៣១ ទៀតមិនមានប្រជាសហគមន៍ក្រីក្រិច្ចប់រស់នៅទីនោះ ឬក្បែរទីតាំងទាំងនោះទេ ឬអ្នករស់នៅទីនោះមិនចង់ចូលរួមក្នុងការសិក្សាស្រាវជ្រាវនេះ។ ការបណ្តាញចេញដោយបង្ខំគឺជាបញ្ហាដែលកើតឡើងជាបន្តបន្ទាប់នៅក្នុងប្រទេសកម្ពុជា ហើយសកម្មជនដីធ្លី បុគ្គលិករបស់អង្គការសមាគមធាងត្នោត ក៏ដូចជាបុគ្គលិករបស់អង្គការមិនមែនរដ្ឋាភិបាលដទៃទៀតត្រូវបានទទួលរងការគំរាមកំហែង បំភិតបំភ័យ និងចាប់ដាក់ពន្ធនាគារដោយសារតែធ្វើការងារលើបញ្ហានេះ។ ដូចនេះហើយ ប្រជាសហគមន៍មួយចំនួនមិនហ៊ានចូលរួមក្នុងកិច្ចសម្ភាសរបស់យើងទេដោយសារពួកគេមានការភ័យខ្លាចថាពួកគេនឹងទទួលរងការគំរាមកំហែង ការសម្លុត និងអំពើហិង្សានានា ប្រសិនបើគេហ៊ានផ្តល់បទសម្ភាសជាមួយអ្នកស្រាវជ្រាវ មកពីអង្គការនានាទាក់ទងទៅនឹងការបណ្តាញចេញដោយបង្ខំ។ លើសពីនេះទៅទៀត មនុស្សភាគច្រើនដែលមករស់នៅក្រោយការបណ្តាញចេញ មិនបានដឹងអំពីបញ្ហានេះឡើយ ដូចនេះហើយពួកគេមិនបានផ្តល់ចម្លើយគ្រប់គ្រាន់សម្រាប់ការស្រាវជ្រាវនេះទេ។ ក្រុមអ្នកស្រាវជ្រាវបានចំណាយពេលជាមធ្យមពី១៥ ទៅ២០នាទី ក្នុងកិច្ចសម្ភាសនីមួយៗ។

**គ. កិច្ចសម្ភាសអ្នកផ្តល់ព័ត៌មានសំខាន់ៗ**

កិច្ចសម្ភាសអ្នកផ្តល់ព័ត៌មានសំខាន់ៗគឺជាឧបករណ៍សង្គមដ៏ចម្រុះមួយ ដែលត្រូវបានប្រើប្រាស់សម្រាប់ប្រមូលទិន្នន័យបែបគុណភាព និងជួយឱ្យអ្នកស្រាវជ្រាវទទួលបានព័ត៌មានបន្ថែមទាក់ទងទៅនឹងគោលនយោបាយ និងផែនការអភិវឌ្ឍន៍នានាពេលបច្ចុប្បន្ន។ នៅក្នុងការសិក្សាស្រាវជ្រាវនេះ កិច្ចសម្ភាសជាមួយអ្នកផ្តល់ព័ត៌មានសំខាន់ៗត្រូវបានធ្វើឡើងជាមួយនឹងអ្នកពាក់ព័ន្ធមួយចំនួនដូចជា៖

- i. ប្រជាសហគមន៍ក្រីក្រដែលទទួលរងផលប៉ះពាល់ដោយការបណ្តាញដោយបង្ខំ (តាមរយៈកិច្ចពិភាក្សាក្រុម);
- ii. អង្គការអភិវឌ្ឍន៍ស្ត្រីក្រីក្រក្នុងទីក្រុង (តាមរយៈការសម្ភាស);
- iii. អង្គការសម្ព័ន្ធរៀន ជំរឿន និងការពារសិទ្ធិមនុស្ស លីកាដូ (តាមរយៈការសម្ភាស)។

កិច្ចពិភាក្សាក្រុមត្រូវបានដឹកនាំ និងសម្របសម្រួលដោយអង្គការសមាគមធាងត្នោតដើម្បីទទួលបានព័ត៌មានបែបគុណភាពទាក់ទងទៅនឹងបទពិសោធផ្ទាល់ខ្លួនរបស់ពួកគេអំពីផលប៉ះពាល់នៃការបណ្តាញចេញ និងការអភិវឌ្ឍ មកលើជីវិត និងស្ថានភាពរបស់ពួកគេ ហើយនិងដើម្បី

ស្វែងយល់ពីការយល់ឃើញរបស់ពួកគេពីការអភិវឌ្ឍក្នុងសហគមន៍ក្រីក្រ<sup>14</sup>។ អ្នកចូលរួមក្នុងកិច្ចពិភាក្សាក្រុមស្នូលនេះមានចំនួន៧នាក់ ដែលតំណាងឱ្យសហគមន៍បណ្តេញចេញចំនួន៦ផ្សេងទៀតដូចជា សហគមន៍ជ្រោយចង្វារ សហគមន៍បុរីកីឡា សហគមន៍ភូមិ២៣ សហគមន៍ទួលសង្កែ បេ សហគមន៍ស្ទឹងមានជ័យ និងសហគមន៍បឹងកក់<sup>15</sup>។ សហគមន៍មួយមានតំណាងសហគមន៍ម្នាក់លើកលែងតែសហគមន៍បឹងកក់ ដែលមានអ្នកតំណាងពីរនាក់បានចូលរួម។ កិច្ចពិភាក្សាក្រុមបានចំណាយពេល២ម៉ោង និងប្រើប្រាស់សំណួរពាក់កណ្តាលផ្លូវការ និងសម្របសម្រួលដោយបុគ្គលិករបស់អង្គការសមាគមធាងត្នោត។

កិច្ចសម្ភាសពាក់កណ្តាលផ្លូវការ ត្រូវបានធ្វើឡើងជាមួយបុគ្គលិករបស់អង្គការចំនួនពីរដែលបានធ្វើការដោយផ្ទាល់ជាមួយនឹងសហគមន៍ក្រីក្រក្នុងទីក្រុង ដែលរងគ្រោះដោយការបណ្តេញចេញដោយបង្ខំ និងការអភិវឌ្ឍ។ មន្ត្រីស្រាវជ្រាវរបស់អង្គការសមាគមធាងត្នោតបានសម្ភាសអ្នកគ្រប់គ្រងកម្មវិធីរបស់អង្គការអភិវឌ្ឍន៍ស្ត្រីក្រីក្រក្នុងទីក្រុង និងអ្នកគ្រប់គ្រងនៃការិយាល័យឃ្នាំមើល និងការពាររបស់អង្គការលីកាដូ<sup>16</sup>។ កិច្ចសម្ភាសនីមួយៗបានចំណាយពេលប្រហែល១ម៉ោង។

**២.២.២. ទិន្នន័យបន្ថែមសំខាន់ៗ**

ទិន្នន័យដែលបានប្រើប្រាស់ក្នុងរបាយការណ៍នេះគឺមានប្រភពផ្សេងៗគ្នា ដូចជា របាយការណ៍របស់អង្គការមិនមែនរដ្ឋាភិបាល របាយការណ៍ដែលចេញផ្សាយដោយរាជរដ្ឋាភិបាល របាយការណ៍ស្រាវជ្រាវរបស់បញ្ញវន្តនានា សារព័ត៌មាន និងអត្ថបទបោះពុម្ពផ្សាយជាច្រើនទៀត។

**២.៣. វិសាលភាព និងដែនកំណត់**

ក្នុងពេលសរសេររបាយការណ៍ អង្គការសមាគមធាងត្នោតបានជួបឧបសគ្គជាច្រើន ក្នុងការប្រមូលព័ត៌មាន និងទិន្នន័យពីស្ថាប័ននានា រួមទាំងអាជ្ញាធរមូលដ្ឋាន និងស្ថាប័នរដ្ឋាភិបាល។

ចំណុចសំខាន់ៗដូចដែលបានបញ្ជាក់នៅក្នុងគោលបំណង គឺអង្គការសមាគមធាងត្នោតមានគោលបំណងកំណត់ថា តើការសន្យានៃការអភិវឌ្ឍត្រូវបានគោរព ដោយផ្អែកលើផែនការអភិវឌ្ឍន៍នៅក្នុងទីតាំងបណ្តេញចេញទាំង៧៧ ដែរឬទេ។ ប៉ុន្តែ ការមិនទទួលបានផែនការអភិវឌ្ឍន៍ពីសាលារាជធានីភ្នំពេញ និងក្រុមហ៊ុនអភិវឌ្ឍន៍ វាធ្វើឱ្យមានការលំបាកក្នុងការប្រៀបធៀបឱ្យបានស៊ីជម្រៅរវាងផែនការអភិវឌ្ឍន៍ និងការអភិវឌ្ឍជាក់ស្តែង។ ឧទាហរណ៍ជាក់ស្តែងគឺលិខិតមួយច្បាប់ដែលបានដាក់ទៅសាលារាជធានីភ្នំពេញ<sup>17</sup> ដោយបានពន្យល់អំពីគោលបំណងនៃការសិក្សាស្រាវជ្រាវ និងមូលហេតុនៃផែនការអភិវឌ្ឍន៍។ ប៉ុន្តែ ការស្នើសុំនេះត្រូវបានបដិសេធដោយសាលារាជធានី

<sup>14</sup> Refer to Annex 3 for the full FGD checklist.  
<sup>15</sup> Refer to Annex 3 for the full FGD checklist.  
<sup>16</sup> Refer to Annex 4 for the full UPWD interview checklist, and Annex 5 for the full LICADHO interview checklist.  
<sup>17</sup> Refer to appendix 2.

ភ្នំពេញ និងក្រសួងផែនការ ដោយក្រោមហេតុផលថាស្ថាប័នទាំងពីរមិនទទួលខុសត្រូវលើផែនការ ទាំងនេះឡើយ។

អង្គការសមាគមធាងត្នោតធ្លាប់ជួបបញ្ហាប្រឈមទាំងនេះពីមុនរួចមកហើយ នៅពេលដែល ព្យាយាមធ្វើការជាមួយអាជ្ញាធររបស់រដ្ឋាភិបាលទាក់ទងទៅនឹងបញ្ហាដីធ្លី និងសិទ្ធិរបស់ប្រជាសហ គមន៍ក្រីក្រនៅក្នុងប្រទេសកម្ពុជា។ នៅក្នុងឆ្នាំ២០១១ រាជរដ្ឋាភិបាលកម្ពុជា បានផ្អាកការងារជាប ណ្តោះអាសន្នរបស់អង្គការសមាគមធាងត្នោត<sup>18</sup> រយៈពេល៥ខែ បន្ទាប់ពីអង្គការមួយនេះបានចេញ ផ្សាយរបាយការណ៍មួយស្តីអំពី “ការសាងសង់ឡើងវិញនូវផ្លូវដែកក្នុងប្រទេសកម្ពុជា៖ ការប្រៀប ធៀបទិន្នន័យដែលចុះសង្កេតផ្ទាល់”។ របាយការណ៍នេះលើកឡើងពីការផ្តល់សំណងមិនសម រម្យដល់ប្រជាសហគមន៍ក្រីក្រ ដែលទទួលរងផលប៉ះពាល់ដោយគម្រោងអភិវឌ្ឍន៍ផ្លូវដែកនេះ។

បញ្ហាប្រឈមផ្សេងទៀតមានដូចជា ការកំណត់សហគមន៍នៃតំបន់បណ្តេញចេញ ដើម្បីឱ្យ ពួកគាត់ចូលរួមក្នុងការស្រាវជ្រាវនេះ។ ទីតាំងមួយចំនួនមិនមានប្រជាសហគមន៍រស់នៅក្បែរ ដែល នាំឱ្យមានការកាត់បន្ថយចំនួនអ្នកចូលរួមក្នុងកិច្ចសម្ភាស។ លើសពីនេះទៅទៀត ទោះបីជានៅទី តាំងខ្លះមានប្រជាសហគមន៍រស់នៅក៏ដោយ ក៏ពួកគេមានភាពស្ងៀមស្ងាត់ក្នុងការឆ្លើយសំណួរទាក់ ទងទៅនឹងកម្មសិទ្ធិដីធ្លី និងស្ថានភាពរស់នៅ ដោយសារពួកគាត់មានការព្រួយបារម្ភពីសុវត្ថិភាព ផ្ទាល់ខ្លួន និងបារម្ភថានឹងមិនទទួលបានសំណងដែលគេសន្យាថាផ្តល់ឱ្យ។

ចុងក្រោយ ដោយសារកង្វះខាតនៃការចងក្រងឯកសារទាក់ទងទៅនឹងការតាំងទីលំនៅក្នុង ទីក្រុង អ្នកស្រាវជ្រាវបានជួបផលលំបាកជាច្រើនក្នុងការកំណត់ព្រំប្រទល់ជាក់លាក់នៃទីតាំងជា ច្រើន ដែលនេះធ្វើឱ្យយើងពឹងផ្អែកលើការប៉ាន់ស្មានច្រើន។ ទិន្នន័យបឋមរួមមានចំណុច ជីភីអេស (GPS) មិនមានព័ត៌មានទាក់ទងទៅនឹងទំហំ ឬព្រំប្រទល់នៃទីតាំងបណ្តេញចេញ។ ការប៉ាន់ស្មាន ត្រូវបានធ្វើឡើងដោយផ្អែកទៅលើការប៉ាន់ស្មានរបស់ប្រជាសហគមន៍ នៅពេលដែលសួរពួកគាត់ អំពីព្រំប្រទល់របស់ទីតាំង។

<sup>18</sup> The Phnom Penh Post. (2011). STT blasts its suspension. Phnom Penh, Cambodia. Accessed on 3<sup>rd</sup> November 2016, available at: <http://www.phnompenhpost.com/national/stt-blasts-its-suspension>

# ជំពូក្រាម ៣ ការរកឃើញ

## ៣.១. សេចក្តីសង្ខេបអំពីទីតាំងបណ្តេញចេញ

នៅក្នុងឆ្នាំ២០១៤ អង្គការសមាគមធាងត្នោតបានចេញផ្សាយរបាយការណ៍មួយថា ចាប់តាំងពីឆ្នាំ១៩៩០មក មានប្រជាពលរដ្ឋជាង ២៩៧០០នាក់ត្រូវបានបណ្តេញចេញពីលំនៅដ្ឋានរបស់ពួកគេ ក្រោមហេតុផលអភិវឌ្ឍន៍។ ក្រោយពីបានចុះទៅមើលទីតាំងដែលបានបណ្តេញទាំង៧៧ ក្នុងឆ្នាំ២០១៦ អង្គការសមាគមធាងត្នោតបានរកឃើញថា កម្រិតនៃការអភិវឌ្ឍនៅទីតាំងនីមួយៗ មានភាពខុសគ្នាខ្លាំង។ ឧទាហរណ៍ មានតែ៣៥%នៃទីតាំងទាំងអស់ត្រូវបានអភិវឌ្ឍពេញលេញ ដូចជាសហគមន៍ប៊ូរីកីឡា ដែលត្រូវបានអភិវឌ្ឍបែបពាណិជ្ជកម្ម។ មានប្រជាពលរដ្ឋចំនួន ១៤២៦ នាក់រស់នៅក្នុងសហគមន៍នេះ ហើយត្រូវបានបណ្តេញដោយបង្ខំក្នុងឆ្នាំ២០០៥ដល់ឆ្នាំ២០០៩។ តំបន់ខ្លះដែលមានការអភិវឌ្ឍ ដូចជា កោះពេជ្រ ជាដើម មានការផ្លាស់ប្តូរច្រើន។ កោះពេជ្រគឺត្រូវបានពង្រីកដោយការចាក់ដីបំពេញ ហើយអ្នករស់នៅទីនោះភាគច្រើនគឺក្រុមហ៊ុនអភិវឌ្ឍន៍ឯកជន (សូមអានករណីសិក្សាទី១ “កោះពេជ្រ”)។ ប៉ុន្តែ ៦៥%នៃទីតាំងបណ្តេញចេញទាំងអស់ មានការអភិវឌ្ឍ តិចតួច ហើយទីតាំងខ្លះមិនមានការអភិវឌ្ឍតែម្តង (សូមអានផ្នែក ៣.២.១ ខាងក្រោម ដែលពិភាក្សាលំអិតអំពីការរកឃើញនេះ)។ ឧទាហរណ៍ ក្នុងឆ្នាំ២០០៦ ប្រជាសហគមន៍ជាង ១០០០ គ្រួសារត្រូវបានបណ្តេញចេញពីសហគមន៍សំបុកចាប<sup>19</sup> ហើយបន្ទាប់ពីការបណ្តេញចេញ ១០ឆ្នាំនេះគឺឃើញមានតែផ្សាររាត្រី និងតារាងបាល់ទាល់ប៉ុណ្ណោះនៅលើទីតាំងនោះ។ សហគមន៍បឹងកក ដែលមានប្រជាពលរដ្ឋចំនួន ២៦៨៨ នាក់ត្រូវបានបណ្តេញចេញដោយបង្ខំ ចាប់ពីឆ្នាំ២០០៨ ដល់ឆ្នាំ២០១១ គឺមានឃើញតែការចាក់ខ្សាច់បំពេញបឹង និងមិនមានការអភិវឌ្ឍជាដុំកំភួនឡើយ (សូមអានករណីសិក្សាទី២ “បឹងកក”)។ លើសពីនេះទៅទៀត នៅក្នុងទីតាំងមួយចំនួនដូចជា វត្តសារវ័ន្ត (៥៧០គ្រួសារត្រូវបានបណ្តេញចេញក្នុងឆ្នាំ១៩៩០) និងប្តូកតានប៉ា (សូមអានករណីសិក្សាទី៣ “ប្តូកតានប៉ា”) គឺមិនមានការអភិវឌ្ឍទាល់តែសោះបន្ទាប់ពីការបណ្តេញចេញ។ ទាំង៧៧ទីតាំង មានតែ ៤១% ត្រូវបានអភិវឌ្ឍដោយក្រុមហ៊ុនឯកជន, ២៦% ជាកម្មសិទ្ធិរបស់រដ្ឋាភិបាល និង៣២% មិនអាចកំណត់បានដោយសារតែមិនមានស្លាកសញ្ញា ឬព័ត៌មានបិទផ្សាយជាសាធារណៈ។

មានការបារម្ភមួយទាក់ទងទៅនឹងការបណ្តេញចេញដោយបង្ខំ គឺការមិនបានទទួលដំណឹងមុនការបណ្តេញ និងសំណងដែលគ្រួសារនីមួយៗនឹងទទួលបាន។ នៅក្នុង៤៥ ទីតាំង ទិន្នន័យបានបង្ហាញថា អ្នកដែលត្រូវបានគេបណ្តេញចេញ ទទួលបានការជូនដំណឹងខ្លះ (ជាទូទៅតាមរយៈ

<sup>19</sup> LICADHO. (2016). Statement: Forced Eviction of Sambok Chab Village. [online] Available at: <http://www.licadho-cambodia.org/pressrelease.php?perm=118> [Accessed 10 Nov. 2016].





សាលារាជធានី ភ្នំពេញ និងអាជ្ញាធរមូលដ្ឋាន ដូចជាក្នុងករណីសហគមន៍សែនរីករាយ និងសហគមន៍បន្ទាយស្លឹក)<sup>20</sup>។

លើសពីនេះ គ្រួសារមួយចំនួនតូចប៉ុណ្ណោះដែលទទួលបានសំណងសមរម្យនៅពេលដែលមានករណីរបបណ្តេញចេញពីលំនៅដ្ឋានកើតឡើង (១៥%នៃទីតាំងបានប្រាប់អង្គការសមាគមឆាងត្នោតថា មានការផ្តល់សំណង ហើយ៨៤%មិនដឹងច្បាស់ថាទទួលបានសំណងចំនួនប៉ុន្មាន<sup>21</sup>)។ នៅក្នុងករណីខ្លះ ការផ្តល់សំណងជាសាច់ប្រាក់ក្នុងចន្លោះពី២៥០ដុល្លារ ទៅ៨០០ដុល្លារអាមេរិក<sup>22</sup>។ ករណីមួយផ្សេងទៀត ដូចជា ទីតាំងខាងកើតស្ពានជ្រោយចង្វារ ប្រជាពលរដ្ឋទទួលបានសំណងជាដីមួយប្លង់តូច (១០ គុណ ៣០ ម៉ែត្រ)។ ការផ្តល់សំណងកាន់តែមិនសមរម្យសម្រាប់អ្នកដែលមានឯកសារកាន់កាប់ដីធ្លី ដូចជា ក្នុងករណីសហគមន៍ទួលសង្កែអា ដែលប្រជាសហគមន៍ទទួលបានឯកសារកាន់កាប់ដីធ្លីពីសាលារាជធានីភ្នំពេញ ប៉ុន្តែពួកគេទទួលបានត្រឹមតែ៥០០ដុល្លារសហរដ្ឋអាមេរិកប៉ុណ្ណោះ នៅពេលដែលពួកគេត្រូវបានបណ្តេញចេញពីដីធ្លីរបស់ខ្លួន។

ក្នុងឆ្នាំ២០០១ ច្បាប់ភូមិបាលនៃព្រះរាជាណាចក្រកម្ពុជាត្រូវបានធ្វើវិសោធនកម្ម<sup>23</sup>។ ការធ្វើវិសោធនកម្មនេះ អនុញ្ញាតឱ្យបុគ្គលណាដែលរស់នៅលើដី (ដែលកាន់កាប់ដោយឯកជន) មានសិទ្ធិគ្រប់គ្រាន់ក្នុងការដាក់ពាក្យស្នើសុំកាន់កាប់អចលនទ្រព្យ ប្រសិនបើជននោះបានរស់នៅលើដីនោះយ៉ាងហោចណាស់៥ឆ្នាំ<sup>24</sup>។ ប៉ុន្តែ សិទ្ធិទទួលបាន និងការអនុវត្តជាក់ស្តែងគឺមិនដូចគ្នានោះទេ។ កងរដ្ឋបាលខេត្តចំណេះដឹងទាក់ទងទៅនឹងនីតិវិធីនានាដើម្បីទទួលបានប្លង់កាន់កាប់ដីធ្លី និងអំពើពុករលួយជាប្រព័ន្ធនៅថ្នាក់មូលដ្ឋាន<sup>25</sup> បានធ្វើឱ្យអ្នកដែលត្រូវបានគេបណ្តេញចេញមិនអាចទទួលបាននូវឯកសារទាំងនេះឡើយ។

<sup>20</sup> Sahmakum Teang Tnaut, (2014). Phnom Penh's History of Displacement – Evicted Communities From 1990 to 2014. Facts and Figures #23. [online] Phnom Penh, pp.1-9. Available at: [http://teangtnaut.org/wp-content/uploads/2014/12/FactFigures23\\_Evicted-Communities-PP-1990-2014\\_VsFinal.pdf](http://teangtnaut.org/wp-content/uploads/2014/12/FactFigures23_Evicted-Communities-PP-1990-2014_VsFinal.pdf) [Accessed 28 Oct. 2016].  
<sup>21</sup> Ibid.  
<sup>22</sup> Communities Survey Data: see appendix 4  
<sup>23</sup> Council for the Development of Cambodia, (2001). Updated Land Law. Phnom Penh.  
<sup>24</sup> Sahmakum Teang Tnaut, (2013). Policy for the Poor? Phnom Penh, Tenure Security, and Circular 03. The Urban Initiative. [online] p.34. Available at: [http://teangtnaut.org/wp-content/uploads/2013/08/The-UI\\_Policy-for-the-Poor\\_2013.pdf](http://teangtnaut.org/wp-content/uploads/2013/08/The-UI_Policy-for-the-Poor_2013.pdf) [Accessed 31 Oct. 2016].  
<sup>25</sup> Bristol, G. (2016). Cambodia: the struggle for tenure. Case study prepared for Enhancing Urban Safety and Security: Global Report on Human Settlements 2007. [online] p.11. Available at: <http://unhabitat.org/wpcontent/uploads/2008/07/GRHS.2007.CaseStudy.Tenure.Cambodia.pdf> [Accessed 27 Oct. 2016].

### ៣.១.១. ករណីសិក្សា

ករណីសិក្សាទី១៖ កោះពេជ្រ	
<p>កម្រិតនៃការអភិវឌ្ឍ៖ បញ្ចប់ ទីតាំង៖ កោះ មូលហេតុបណ្តេញចេញ៖ ការអភិវឌ្ឍបរទេស</p>	<p>ចំនួនគ្រួសារ៖ ៣០០ ស្ថានភាព៖ ត្រូវបានគេបណ្តេញចេញ តំបន់តាំងទីលំនៅថ្មី៖ ជំណាក់ត្រយឹង ឬអង្គស្នួល (៣០ គីឡូម៉ែត្រ ពីទីក្រុងភ្នំពេញ)</p>
<p><b>ទិដ្ឋភាពទូទៅ៖</b></p> <p>ជាដីមានជីជាតិ ងាយស្រួលប្រើប្រាស់ទឹក និងជិតផ្សារ កោះពេជ្រ បានទាក់ទាញមនុស្សប្រហែល៣០០ គ្រួសារមករស់នៅទីនេះ។ ប៉ុន្តែ តម្លៃដីនៅទីនោះត្រូវបានគេប៉ាន់ស្មានថាមានតម្លៃ ប្រហែល១៧លានដុល្លារ អាមេរិក<sup>26</sup> ហើយវាបានទាក់ទាញឱ្យមានចំណាប់អារម្មណ៍ក្នុងការអភិវឌ្ឍក្នុងតំបន់នោះ ហើយនៅក្នុងឆ្នាំ២០០៥ ប្រជាសហគមន៍ជិតពាក់កណ្តាលត្រូវបានបណ្តេញចេញ។ ប្រជាសហគមន៍ដែលនៅសល់ត្រូវបានដោះស្រាយទៅ តាមវិធីផ្សេងៗទៀតខ្លះៗ។ កោះនេះនឹងក្លាយទៅជាតំបន់កំសាន្ត និងទីកន្លែងរស់នៅ ក្រោមការអភិវឌ្ឍរបស់ក្រុម ហ៊ុនអូស៊ីអាយស៊ី ឬសេរិន អេន ជី (OCIC/7NG) ។</p> <p><b>សម្លេងរបស់សហគមន៍៖</b></p> <p>ក្រោយពីបានព្យាបាលអារម្មណ៍នៃការបណ្តេញចេញពីសំណាក់ក្រុមហ៊ុន សេរិនអេនជី នៅថ្ងៃទី៦ ខែធ្នូ ឆ្នាំ២០០៥ ប្រជាសហគមន៍បានទទួលការជូនដំណឹងរបស់ក្រុមហ៊ុនទាក់ទងទៅនឹងការបណ្តេញចេញ ដោយទុក ពេលឱ្យពួកគេចំនួន១ខែដើម្បីចាកចេញពីលំនៅដ្ឋានរបស់ពួកគេ។ ដោយយល់ថាដី និងលំនៅដ្ឋានរបស់ពួកគេនឹង ត្រូវបានគេរំលោភយក ប្រជាសហគមន៍ដែលពាក់ព័ន្ធបានព្យាយាមរកដំណោះស្រាយនានាដែលពួកគេអាចទទួល យកបាន បើទោះបីដឹងថាសំណងវាមិនសមរម្យ និងស្របទៅតាមតម្លៃទីផ្សារក៏ដោយ<sup>27</sup> ។</p>	
សំណង់នៅក្នុងកោះពេជ្រ	សំណង់ដែលបានសង់រួចរាល់ក្នុងកោះពេជ្រ
	
<p>ប្រភព៖ ប៊ិន រូដស៍ ឆ្នាំ២០១១</p>	

<sup>26</sup> Rith, S. and Cochrane, L. (2005). Koh Pich: island in a stream of greed. The Phnom Penh Post. [online] Available at: <http://www.phnompenhpost.com/national/koh-pich-island-stream-greed> [Accessed 31 Oct. 2016].

<sup>27</sup> Ibid

**ករណីសិក្សាទី២៖ សហគមន៍បឹងកក់**

កម្រិតនៃការអភិវឌ្ឍ៖ អភិវឌ្ឍន៍ខ្លះៗ  
ទីតាំង៖ បឹង  
មូលហេតុនៃការបណ្តេញចេញ៖ ការអភិវឌ្ឍ

ចំនួនគ្រួសារ៖ ២៦៨៨  
ស្ថានភាព៖ ត្រូវបានបណ្តេញចេញ  
តំបន់តាំងទីលំនៅថ្មី៖ ច្រើនទីតាំង

**ទិដ្ឋភាពទូទៅ៖**

បឹងកក់មានសហគមន៍ចំនួន៩ ដែលស្ថិតនៅជុំវិញបឹងកក់។ មានគ្រួសារជាច្រើនបានមករស់នៅទីនេះអស់ជាច្រើនទសវត្សមកហើយ។ ការអភិវឌ្ឍបានបណ្តាលឱ្យមានការបណ្តេញប្រជាពលរដ្ឋចេញពីលំនៅដ្ឋានជាច្រើនគ្រួសារ។ ក្នុងឆ្នាំ២០០៧ រាជរដ្ឋាភិបាល និងក្រុមហ៊ុនស៊ូកាតូ បានចុះហត្ថលេខាជួលដី ១៣៣ ហិកតា នៅតំបន់បឹងកក់រយៈពេល៩៩ឆ្នាំ<sup>28</sup>។ ដោយការចាក់ខ្សាច់បំពេញ តំបន់នេះនឹងក្លាយទៅជា "ទីក្រុងអេកូ" ដែលរួមមានលំនៅដ្ឋានប្រណីត និងមជ្ឈមណ្ឌលពាណិជ្ជកម្ម ចំណែកតំបន់មួយទៀត (ភូមិ២) ត្រូវបានអភិវឌ្ឍទៅជាផ្លូវ។ ប្រជាពលរដ្ឋដែលរស់នៅក្នុងសហគមន៍បឹងកក់ ក្នុងចំណោមសហគមន៍ទាំង៩ បានផ្លាស់ប្តូរទីលំនៅ ក្រោយពីការបណ្តេញចេញចំណែកសហគមន៍ពីរទៀតមិនបានផ្លាស់ទីលំនៅឡើយ។ ការតាំងទីលំនៅថ្មីរបស់សហគមន៍៤ មិនទាន់ដឹងនៅឡើយ។ ការបណ្តេញចេញដោយបង្ខំ បណ្តាលឱ្យស្ត្រីបឹងកក់៤នាក់ត្រូវបានចាប់ខ្លួន និងដាក់ពន្ធនាគារកាលពីខែកញ្ញា ឆ្នាំ២០១៦។ ពួកគេត្រូវបានដាក់ក្នុងពន្ធនាគារដោយសារតែពួកគេប្រឆាំងនឹងការបណ្តេញចេញដោយបង្ខំ។

**សម្លេងរបស់សហគមន៍៖**

នៅក្នុងកិច្ចពិភាក្សាក្រុមស្ត្រីដែលរៀបចំដោយអង្គការសមាគមធាងត្នោត គ្រួសារដែលទទួលរងផលប៉ះពាល់ដោយសារផែនការអភិវឌ្ឍន៍ បានប្រាប់ថា ជីវិតរបស់ពួកគេកាន់តែលំបាកជាងមុនក្រោយពីការបណ្តេញចេញ។ អ្នកចូលរួមម្នាក់បានលើកឡើងថា "វាលំបាកសម្រាប់ពួកយើងរស់ណាស់...ដោយសារតែមិនមានអគ្គីសនី ទឹកស្អាតប្រើប្រាស់ និងមណ្ឌលសុខភាព"។ ពួកគេបន្ថែមទៀតថា សមាជិកសហគមន៍មួយចំនួនបានបាត់បង់ការងារហើយអ្នកខ្លះទៀតក្លាយទៅជាអ្នកសុំទាន។

បើកកក់ក្រោយការបណ្តេញចេញ បានចាក់បំពេញដោយខ្សាច់

បឹងកក់ក្រោយការបណ្តេញចេញ



ប្រភព៖ ប៊ិន រូដស៍ ឆ្នាំ២០១១

<sup>28</sup> Titthara, M. (2010). Boeung Kak villagers call on PM to intervene in land case. The Phnom Penh Post. [online] Available at: <http://www.phnompenhpost.com/national/boeung-kak-villagers-call-pm-intervene-land-case> [Accessed 31 Oct. 2016].

**ករណីសិក្សាទី៣៖ ប្លុកតានប៉ា**

កម្រិតនៃការអភិវឌ្ឍ៖ មិនមានការអភិវឌ្ឍន៍  
ទីតាំង៖ ជំបូលអាគារ  
មូលហេតុនៃការបណ្តេញចេញ៖ អាគារចាស់ ឬអគ្គី  
ភ័យ

ចំនួនគ្រួសារ៖ ១៧  
ស្ថានភាព៖ ត្រូវបានបណ្តេញចេញ  
តំបន់តាំងទីលំនៅថ្មី៖ ក្រាំងអង្រ្កង២

**ទិដ្ឋភាពទូទៅ៖**

ប្រជាពលរដ្ឋនៅប្លុកតានប៉ាបានមកតាំងទីលំនៅ ក្រោយពីការដួលរលំរបបប៉ុលពតនៅឆ្នាំ១៩៧៩ ប៉ុន្តែ ដោយសារតែសំណង់អាគារមានភាពទ្រុឌទ្រោម ហើយក្នុងឆ្នាំ២០០២<sup>២៩</sup> មានអគ្គីភ័យនេះដំបូលនៅសហគមន៍ ផងនោះ ប្រជាសហគមន៍ភាគច្រើនបានផ្លាស់ទៅរស់នៅខាងក្រៅក្រុងចម្ងាយ១១គីឡូម៉ែត្រ ពីទីក្រុងភ្នំពេញ ចំណែកឯប្រជាសហគមន៍ផ្សេងទៀតនៅតែបន្តរស់នៅតំបន់ក្បែរនោះដដែល។ ចាប់តាំងពីពេលប្តូរទីតាំងមក ស្ថានភាពរស់នៅប្រជាពលរដ្ឋមានភាពប្រសើរឡើង ដោយសារកន្លែងរស់នៅរបស់ពួកគេមានលក្ខណៈធំទូលាយ ។ ចំណែកឯអគ្គីសនីវិញក៏មានប្រើប្រាស់ល្អប្រសើរជាងពេលមុនក្រោយពេលបានផ្លាស់ប្តូរមកទីតាំងថ្មី។ ទោះបីជា យ៉ាងណាក៏ដោយ នៅតែមានបញ្ហាដែលធ្វើឱ្យសហគមន៍កាន់តែលំបាកជាងពីមុនទៅទៀតនោះ គឺកុមារនៅក្នុង សហគមន៍មិនបានទៅសាលារៀន ឱកាសការងារជាច្រើនត្រូវបានបាត់បង់។ បន្ថែមពីនេះ ការរកទិញសម្ភារៈប្រើ ប្រាស់ និងរបស់របរលក់ដូរកាន់តែលំបាកទៅៗ។

**សម្លេងរបស់សហគមន៍៖**

បន្ទាប់ពីមានអគ្គីភ័យនៅក្នុងសហគមន៍មក មេតូមិប្លុកតានប៉ាបានជូនដំណឹងដល់អង្គការសមាគមធាង ត្នោតតាមទូរស័ព្ទថា ពុំមានសំណង់ផ្តល់ជូនប្រជាពលរដ្ឋឡើយ។ ប៉ុន្តែកន្លែងដែលប៉ះពាល់នោះ អាជ្ញាធរមូលដ្ឋ ឋាននឹងផ្តល់ដីជំនួសវិញនៅក្បែរទីនោះ ទោះបីជាព្រំប្រទល់ពិតប្រាកដនៃដីនេះពុំមានភាពច្បាស់លាស់ សម្រាប់សហគមន៍ក៏ដោយ។ នៅពេលដែលគ្មានសំណង់ណាមួយត្រូវបានផ្តល់ឱ្យ ប្រជាសហគមន៍ទំនងជា បានលក់ដីនោះជាការដោះដូរនឹងថ្លៃសំណងដែលគិតជាសាច់ប្រាក់ប្រហែលជាមានតម្លៃពី ២០០០០ដុល្លារ ទៅ ៣០០០០ដុល្លារសហរដ្ឋអាមេរិក។

អគ្គីភ័យនៅប្លុកតានប៉ា

សកម្មភាពចាក់ទឹកពន្លត់អគ្គីភ័យ



ប្រភព៖ ចន វិញ ឆ្នាំ២០០២

<sup>29</sup> Sahmakum Teang Tnaut, (2014). Phnom Penh's History of Displacement – Evicted Communities From 1990 to 2014. Facts and Figures #23. [online] Phnom Penh, pp.1-9. Retrieved from: [http://teangtnaut.org/wp-content/uploads/2014/12/FactFigures23\\_Evicted-Communities-PP-1990-2014\\_VsFinal.pdf](http://teangtnaut.org/wp-content/uploads/2014/12/FactFigures23_Evicted-Communities-PP-1990-2014_VsFinal.pdf)



### ៣.២ លទ្ធផលរកឃើញ - តើជាសន្យាខ្យល់?

គោលបំណងនៃរបាយការណ៍នេះ គឺដើម្បីពិនិត្យទៅលើទំហំនៃការអភិវឌ្ឍ និងប្រភេទហេដ្ឋារចនាសម្ព័ន្ធដែលបានកើតមានឡើងនៅតំបន់បណ្តោញចេញទាំង៧៧ ទីតាំង រួមទាំងការសិក្សាទៅលើស្ថានភាពរស់នៅរបស់ប្រជាសហគមន៍ក្រីក្រនៅតំបន់បណ្តោញចេញទាំងនោះ (ឬអ្នកដែលមានលំនៅដ្ឋាននៅក្បែរនោះ)។ ដើម្បីធ្វើការកំណត់ ថាតើការសន្យាលើការអភិវឌ្ឍទាំងអស់នោះ (មានដូចនៅក្នុងគោលនយោបាយយុទ្ធសាស្ត្រចតុកោណរបស់រាជរដ្ឋាភិបាលកម្ពុជា<sup>30</sup>) ត្រូវបានគោរពឬយ៉ាងណា។ ការស្ទង់មតិចំនួនពីរត្រូវបានធ្វើឡើងនៅតំបន់នីមួយៗដែលរួមមាន៖ ទី១ «ការស្ទង់មតិដោយសង្កេតទីតាំង» ដោយបានវាយតម្លៃទៅលើស្ថានភាពរបស់ទីតាំង កម្រិតនៃការអភិវឌ្ឍ និងប្រភេទនៃការអភិវឌ្ឍ និងការប្រើប្រាស់ទីតាំងបច្ចុប្បន្ន។ ទី២ គឺ «ការស្ទង់មតិសហគមន៍» ដែលបានធ្វើការសម្ភាសប្រជាសហគមន៍រស់នៅលើតំបន់បណ្តោញចេញ និងរស់នៅក្បែរទីនោះ ដើម្បីស្វែងយល់ពីប្រភពចំណូល សេដ្ឋកិច្ចសង្គម កម្រិតយល់ដឹងពីផែនការអភិវឌ្ឍន៍ និងផលប៉ះពាល់ដល់ជីវភាពរស់នៅរបស់ពួកគេបន្ទាប់ពីការបណ្តោញចេញ និងការអភិវឌ្ឍ។

#### ៣.២.១ លទ្ធផលរកឃើញពីការស្ទង់មតិដោយការសង្កេតទីតាំង

ការស្ទង់មតិដោយសង្កេតនៅទីតាំង ត្រូវបានធ្វើឡើងម្តងមួយៗនៅទីតាំងទាំង៧៧កន្លែង ដើម្បីពិនិត្យមើលថា តើមានការអភិវឌ្ឍអ្វីខ្លះបានកើតមានឡើងនៅតំបន់បណ្តោញចេញដោយបង្ខំទាំងនោះ ដែលបានរកឃើញដោយសមាគមធាងត្នោតនៅក្នុងឆ្នាំ២០១១<sup>31</sup>។ ១១%នៃតំបន់បណ្តោញចេញទាំងអស់បានជួបប្រទះផលលំបាក ដោយសារតែមានការហាមឃាត់មិនឱ្យចូលទៅដល់ទីតាំងនោះ មានន័យថាការសង្កេតអាចធ្វើឡើងបានតែនៅជុំវិញតំបន់បណ្តោញចេញនោះតែប៉ុណ្ណោះ។

#### ៣.២.១.១ ការសិក្សាលើការអភិវឌ្ឍ

ការរកឃើញពីការស្ទង់មតិដោយសង្កេតទីតាំងបានបង្ហាញថា ការអភិវឌ្ឍបច្ចុប្បន្ននៅតំបន់បណ្តោញចេញទាំងអស់នោះគឺ៖ បានអភិវឌ្ឍពេញលេញមាន៣៥% អភិវឌ្ឍខ្លះៗមាន ៤០% និងពុំទាន់មានការអភិវឌ្ឍសោះមាន២៥%នៃតំបន់បណ្តោញចេញសរុបទាំងអស់<sup>32</sup>។ លទ្ធផលរកឃើញថា មានការអភិវឌ្ឍបីប្រភេទដែលមានការលូតលាស់ច្រើនជាងគេនៅតំបន់នោះគឺអាគារលំនៅដ្ឋាន ការអភិវឌ្ឍពាណិជ្ជកម្ម ឬអាជីវកម្ម និងការជួសជុលឬពង្រីកផ្លូវ។ លទ្ធផលរកឃើញបន្ថែមទៀតថា ៧៦% នៃការអភិវឌ្ឍអាគារលំនៅដ្ឋាន គឺជាផ្ទះល្វែងដែលមានតម្លៃធ្ងន់ធ្ងរ។ សម្រាប់ការអភិវឌ្ឍពាណិជ្ជកម្ម ឬអាជីវកម្ម ៣៥%គឺជាមជ្ឈមណ្ឌលពាណិជ្ជកម្ម។ នេះគឺជាហេតុផលមួយដែរ

<sup>30</sup> Royal Government of Cambodia. (2013). Rectangular Strategy Phase III. Phnom Penh, Cambodia, p.5. Accessed via: <http://www.cambodiainvestment.gov.kh/content/uploads/2013/11/2013-Rectangular-Strategy-III-En8.pdf>  
<sup>31</sup> Location: Denied – Eviction sites in Phnom Penh’ 2011, STT (refer to section 1: Introduction)  
<sup>32</sup> Refer to appendix 3 for the full list of which sites fall under the different categories of development.

សម្រាប់ការអភិវឌ្ឍតែ ២០% ដោយកន្លែងនៃតំបន់ពាណិជ្ជកម្ម។ បន្ថែមពីនេះគឺ ២០% គឺជាការអភិវឌ្ឍផ្លូវដែក និង ២០% ទៀតគឺស្ថាបនាផ្លូវថ្នល់។ ក្រៅពីនេះ ការស្ទង់មតិបានរកឃើញទៀតថា សាលារាជធានីភ្នំពេញ គឺជាស្ថាប័នជាតិដែលបានប្រើប្រាស់ការអភិវឌ្ឍ ៤៣% នៃទីតាំងអភិវឌ្ឍខ្លះៗ និង ៤៤% ទៀតនៃទីតាំងមានការអភិវឌ្ឍពេញលេញ។ ក្រសួងសាធារណការ និងដឹកជញ្ជូនត្រូវបានគេរកឃើញថាបានប្រើប្រាស់ ៤៤% នៃគម្រោងអភិវឌ្ឍពេញលេញ។ សរុបសេចក្តីមក គឺពុំមានការបញ្ជាក់ពីហានិភ័យណាមួយត្រូវបានរកឃើញនៅទីតាំងអភិវឌ្ឍទាំងនោះ ក្រៅពីសញ្ញាមិនល្អក្នុងការគ្រប់គ្រងកាកសំណល់ (៣៣% នៃទីតាំងទាំងអស់) និងផ្លូវខូច (៣០% នៃទីតាំងទាំងអស់)

**៣.២.១.២ ការប្រើប្រាស់ទីតាំងនាពេលបច្ចុប្បន្ន**

គោដនីយដ្ឋានក្នុងបុរីកម្ពុរ



សាលារៀនក្នុងសហគមន៍ចៅពញាហុក



ទឹកនៃរៀបចំពិធីផ្សេងៗ ឆ្នាំ ២០២ (៤៤)



វត្តសារ៉ាន់



តារាងទី១ រៀបរាប់ចំនួនទីតាំងដែលត្រូវបានប្រើប្រាស់ក្នុងគោលបំណងផ្សេងៗគ្នា។ ១៣ ទីតាំងនៃ ៧៧ ទីតាំងពុំទាន់ទទួលបានការអភិវឌ្ឍនៅឡើយ និង ៦៤ ទីតាំងត្រូវបានបញ្ចប់ការអភិវឌ្ឍ ឬបានសាងសង់ខ្លះៗ (ដូចបានរៀបរាប់នៅផ្នែក ៣.២.១.១ ខាងលើ) ជាពិសេសសម្រាប់ពាណិជ្ជកម្ម ឬលំនៅដ្ឋាន។ ហើយចំនួនតួលេខខ្ពស់របស់លំនៅដ្ឋាន (៦៨%) និងការអភិវឌ្ឍពាណិជ្ជកម្ម (៦០%)

ដែលបាននិងកំពុងគ្រប់គ្រង និងដំណើរការ។ ក្នុងចំណោមទីតាំងទាំង៦៤ មានតែ៨ទីតាំងប៉ុណ្ណោះ ដែលការអភិវឌ្ឍបានធ្វើឡើងឆ្លើយតបទៅនឹងសុខុមាលភាព និងការរស់នៅរបស់ប្រជាពលរដ្ឋក្នុង តំបន់។ ឧទាហរណ៍ ៥ទីតាំងត្រូវបានអភិវឌ្ឍទៅជាសាលារៀន មន្ទីរពេទ្យកុមារចំនួន២ និងមន្ទីរ ពេទ្យ១កន្លែង។

ការបណ្តេញចេញដោយបង្ខំ ត្រូវបានធ្វើឡើងនៅក្នុងទីតាំងទាំងនោះអស់រយៈពេលជាង២ ទសវត្សរ៍ចុងក្រោយនេះ ដោយឈរលើគោលការណ៍ ឬជ្រកក្រោមពាក្យថា “អភិវឌ្ឍន៍” និងដើម្បី “ សោភ័ណភាពទីក្រុង”<sup>33</sup>។ អំណះអំណាងនៅក្នុងតារាងខាងក្រោមនេះគឺជាប្រភេទនៃការអភិវឌ្ឍ និងកម្រិតអភិវឌ្ឍន៍។ យុទ្ធសាស្ត្រចតុកោណរបស់រាជរដ្ឋាភិបាលកម្ពុជាជំហានទីបី បានចាត់ទុកការ អភិវឌ្ឍហេដ្ឋារចនាសម្ព័ន្ធ និងភាពស៊ីវិលយជា «កត្តាសំខាន់ក្នុងការជួយដល់កំណើនសេដ្ឋកិច្ច ពង្រីកប្រសិទ្ធភាពសេដ្ឋកិច្ច ក៏ដូចជាការពង្រឹងការប្រកួតប្រជែង និងលើកកម្ពស់ពហុចំណូលសេដ្ឋ កិច្ចរបស់ប្រទេសកម្ពុជា ជាពិសេសគឺការកាត់បន្ថយភាពក្រីក្រ [sic]<sup>34</sup>។» ទោះបីយ៉ាងណាក៏ដោយ ការព្រួយបារម្ភនៅតែបន្តលើកឡើងពីប្រជាសហគមន៍ដែលត្រូវបានបណ្តេញចេញ សង្គមស៊ីវិល និងសហគមន៍អន្តរជាតិ ទាក់ទងទៅនឹងផលប៉ះពាល់សេដ្ឋកិច្ចសង្គម ជីវភាព ស្ថានភាពរស់នៅរបស់ ប្រជាសហគមន៍ពីការអភិវឌ្ឍហេដ្ឋារចនាសម្ព័ន្ធយ៉ាងរហ័សបែបនេះ។ ជាពិសេស ការ ខិតខំប្រឹង ប្រែងដើម្បីការអភិវឌ្ឍ និងសោភ័ណភាពទីក្រុងគឺដើម្បីពង្រឹងការអភិវឌ្ឍពាណិជ្ជកម្ម និងបង្កើត ឱកាសរបស់ពួកគេ។ មានករណីសហគមន៍សំបុកចាប់ជាឧទាហរណ៍ ប្រជាពលរដ្ឋត្រូវបាន “បណ្តេ ញចេញដោយហិង្សា” បើទោះបីជាប្រជាពលរដ្ឋមានឯកសារចេញដោយអាជ្ញាធរមូលដ្ឋាន ទទួល ស្គាល់ពីសិទ្ធិកាន់កាប់ដីធ្លីស្របច្បាប់ក៏ដោយ<sup>35</sup>។ សាលាខណ្ឌបានចេញលិខិតប្រកាសជាផ្លូវការថា អាជ្ញាធរត្រូវការដី “ដើម្បីកែលម្អសោភ័ណភាពទីក្រុង និងសម្រាប់ការអភិវឌ្ឍ” ហើយប្រជាសហគម ន៍ត្រូវរើចេញទៅរស់នៅទីតាំងថ្មីនៅឯក្រៅក្រុង<sup>36</sup>។ បើទោះជានៅពេលថ្មីៗនេះ អ្នកជំនាញខាងឧសុ សាហ៍កម្មបានចូលរួមវេទិកាអចលនវត្ថុនៅទីក្រុងភ្នំពេញបានប្រកាសពីការព្រួយបារម្ភរបស់ពួកគេ ទៅលើភាពខ្វះខាតផែនការអភិវឌ្ឍន៍ទីក្រុង និងលិខិតអនុញ្ញាតិចេញដោយរាជរដ្ឋាភិបាលឆាប់ រហ័សពេក<sup>37</sup>។ ក្រុមអ្នកជំនាញអំពាវនាវឱ្យមានបទបញ្ញត្តិរឹងមាំក្នុងការធ្វើផែនការអភិវឌ្ឍន៍ហេដ្ឋា

<sup>33</sup> Lindstrom, N. (2013). Policy for the Poor? Phnom Penh, Tenure Security, and Circular 03. Sahnakum Teang Tnaut. Phnom Penh, Cambodia, p. 10.  
<sup>34</sup> Royal Government of Cambodia. (2013). Rectangular Strategy Phase III. Phnom Penh, Cambodia, p.5. Accessed via: <http://www.cambodiainvestment.gov.kh/content/uploads/2013/11/2013-Rectangular-Strategy-III-En8.pdf>  
<sup>35</sup> Bristol, G. (2016). Cambodia: the struggle for tenure. Case study prepared for Enhancing Urban Safety and Security: Global Report on Human Settlements 2007. [online] p.11. Available at: <http://unhabitat.org/wpcontent/uploads/2008/07/GRHS.2007.CaseStudy.Tenure.Cambodia.pdf> [Accessed 27 Oct. 2016].  
<sup>36</sup> *ibid.*  
<sup>37</sup> Phnom Penh Post. (2016). Property forum slams lack of urban planning. Phnom Penh, Cambodia. Accessed via: <http://www.phnompenhpost.com/business/property-forum-slams-lack-urban-planning>



រចនាសម្ព័ន្ធ ហើយពិនិត្យឱ្យបានច្បាស់លាស់លើក្រុមហ៊ុនអភិវឌ្ឍន៍ដើម្បីធានាឱ្យមានការអភិវឌ្ឍប្រកបដោយចីរភាព<sup>38</sup>។

ការពណ៌នាទីតាំងកំពុងប្រើប្រាស់ <sup>39</sup>	ចំនួនទីតាំង
មិនទាន់មានការអភិវឌ្ឍ	១៣
អាគារផ្ទះល្វែង + ផ្ទះជាន់	៩
ផ្ទះ+ ផ្ទះលើផ្លូវរថភ្លើង	៧
ពាណិជ្ជកម្ម + ពាណិជ្ជកម្មខ្នាតតូច	៥
អាគារពាណិជ្ជកម្ម	៤
សាលារៀន និងផ្សារ + មន្ទីរពេទ្យ និងសាលារៀន	៥
រាជ្ជបាលស្ម័គ្រ (រថភ្លើង)	៣
ចំណតរថយន្ត	៣
សាងសង់ផ្លូវ + ផ្លូវល្បឿនលឿន + ស្ពាន	៤
ផ្ទះល្វែង ភោជនីយដ្ឋាន សួនច្បារ + ភោជនីយដ្ឋាន	៤
មន្ទីរពេទ្យកុមារ	២
ការអភិវឌ្ឍលំនៅដ្ឋាន និងផ្សារ	២
របង	២
ចាក់ខ្សាច់បំពេញ	១
ផ្សារទំនើប + ផ្សារកណ្តាល	២
វិថី	១
ផ្ទះល្វែង និងអាគារពាណិជ្ជកម្ម	១
ធានាគារ និងផ្ទះល្វែង	១
ផ្ទះវីឡា និងផ្ទះល្វែង	១
ទីលានបាល់ទាត់	១
ប្រព័ន្ធលូបង្ហូរទឹក	១
ផ្ទះល្វែង និងផ្ទះសំណាក់	១
អគារក្រុមប្រឹក្សាអភិវឌ្ឍកម្ពុជា (CDC)	១

<sup>38</sup> Ibid.

<sup>39</sup> For the purpose of this report, ‘flats’ refer to low budget flats; ‘apartments’ refer to up-market apartments such as condominiums; and ‘villas’ refer to a large, luxury style country houses.

សួនច្បារ	១
កន្លែងលាងរថយន្ត	១
វត្តអារាម	១
<b>សរុប</b>	<b>៧៧</b>

**តារាងទី១៖ ការពិពណ៌នាទីតាំងបានប្រើប្រាស់**

ដើម្បីស្វែងយល់ឱ្យកាន់តែច្បាស់បន្ថែមទៀតថា តើការអភិវឌ្ឍបានរួមចំណែកដល់ការកាត់បន្ថយភាពក្រីក្រ ដូចដែលមានចែងនៅក្នុង “គោលនយោបាយចតុកោណ ដំណាក់កាលទី៣” វា ទាមទារឱ្យមានការវិភាគឱ្យបានស៊ីជម្រៅ លើផលប៉ះពាល់នៃការអភិវឌ្ឍមកលើស្ថានភាពសេដ្ឋកិច្ចសង្គមរបស់ប្រជាសហគមន៍ក្រីក្រក្នុងទីក្រុង។ នៅក្នុងផ្នែក ៣.២.២ ខាងក្រោម បង្ហាញពីការរកឃើញលទ្ធផលនៃ “ការស្ទង់មតិសហគមន៍” ដែលបានសិក្សាទៅលើស្ថានភាពរបស់ប្រជា ពលរដ្ឋ ដែលកំពុងរស់នៅក្នុងតំបន់នោះ ឬនៅក្បែរតំបន់នោះក្រោយពីការបណ្តេញចេញ។

**៣.២.២. ការរកឃើញក្នុងការស្ទង់មតិសហគមន៍**

**៣.២.២.១. ព័ត៌មានប្រជាសាស្ត្រ និងការយល់ដឹងទៅលើគម្រោងអភិវឌ្ឍន៍**

ប្រជាសហគមន៍ចំនួន៤៦នាក់បានចូលរួមផ្តល់បទសម្ភាស ស្តីពីការស្ទង់មតិសហគមន៍ ហើយពួកគេមកពី៤៦<sup>៤០</sup>ទីតាំងផ្សេងគ្នា។ នៅក្នុងចំណោម៧៧ទីតាំង មានតែ៣១ទីតាំងដែលមិនអាចរកអ្នកចូលរួមដើម្បីធ្វើបទសម្ភាស។ ហេតុផលដែលមិនអាចរកអ្នកចូលរួមមកសម្ភាសបានគឺដោយសារមិនមានអ្នករស់នៅលើទីតាំងនោះ និងទីតាំងមួយចំនួនមានអ្នករស់នៅទីនោះខ្លះតែគេមិនមានឆន្ទៈក្នុងការចូលរួមក្នុងបទសម្ភាស (សូមមើលចំនុច២.២.២.២)។ ច្រើនជាងពាក់កណ្តាល (៥២%) នៃអ្នកចូលរួមគឺជាជនរងគ្រោះពីការបណ្តេញចេញ ហើយដែលគេបានត្រឡប់មករស់នៅលើទីតាំង ឬក្បែរទីតាំងធ្វើបទសម្ភាសចំណែកអ្នកដែលនៅសេសសល់គឺជាអ្នកដែលរស់នៅជិតទីតាំងដែលត្រូវគេបណ្តេញចេញ។ អាត្រានៃអ្នកចូលរួមរបស់ស្ត្រីមានទៅដល់៦១% ដែលច្រើនជាងចំនួននៃអ្នកចូលរួមជាបុរសដែលមានតែ៣៩%។ នៅក្នុងបទសម្ភាសនេះមានពីរក្រុមដែលមានអាយុសំខាន់ពីរគឺពី ២៥-៤០ឆ្នាំ (៣៧%) និងពី៥១-៨០(៣៧%)។ លើសពីនេះទៅទៀត អាត្រាអ្នកដែលបានមករស់នៅទីតាំងខាងលើ តិចជាងពាក់កណ្តាល (៤៤%) រវាងឆ្នាំ១៩៧៩-១៩៩០ (២៨%) ក្នុងកំឡុងឆ្នាំ ១៩៩១-២០០០ និង (២៨%) ក្នុងកំឡុងឆ្នាំ២០០២-២០១៦។

<sup>40</sup> Refer to Appendix 4 for the list of sites involved in the Community Survey.

ពណ៌នា	ទីតាំងដែលគេបណ្តេញចេញទាំង៧៧ នៅក្នុងទីក្រុងភ្នំពេញ	
	ចំនួន	ភាគរយ(%)
<b>ក្រុមអាយុ</b>		
២០-៤០	១៧	៣៧
៤១-៥០	១២	២៦
៥១-៨០	១៧	៣៧
<b>ភេទ</b>		
ស្រ្តី	២៨	៦១
បុរស	១៨	៣៩
<b>ឆ្នាំនៃការមករស់នៅលើទីតាំង</b>		
១៩៧៩-១៩៩០	២០	៤៤
១៩៩១-២០០០	១៣	២៨
២០០២-២០១៦	១៣	២៨

តារាងទី២៖ ព័ត៌មានប្រជាសាស្ត្រ

អ្នកចូលរួមដែលជាបុរសភាគច្រើនជាអ្នកលក់ដូរ ឬធ្វើជំនួញដោយខ្លួនឯង ឬអ្នករត់ម៉ូតូឌុប ឬ អ្នករត់ម៉ូតូកង់បី។ ដោយឡែកអ្នកចូលរួមដែលជាស្រ្តីភាគច្រើន ពួកគេជាមេផ្ទះ និងខ្លះជាម្ចាស់ជំនួញខ្នាតតូច។

មុខរបរ	បុរស	ស្រ្តី	ចំនួនសរុប
កម្មកររោងចក្រ	០	១	១
កម្មករសំណង់	០	១	១
អ្នករត់ម៉ូតូឌុប ឬម៉ូតូកង់បី	៤	០	៤
បុគ្គលិកអង្គការ	០	១	១
មន្ត្រីរាជការ	២	១	៣
បុគ្គលិកក្រុមហ៊ុន	១	១	២
អ្នកប្រមូលសំរាម	០	១	១
មេផ្ទះ	៣	១២	១៥
អ្នកចូលនិវត្តន៍	០	២	២
ជាងកាត់ដេរ	០	១	១

មេចុងភៅ	២	០	២
ម្ចាស់ជំនួញខ្នាតតូច	៤	៧	១១
គ្រូបង្រៀន	១	០	១
កម្មករ	០	១	១
ចំនួនសរុប	១៧	២៩	៤៦

តារាងទី៣៖ មុខរបរបស់អ្នកចូលរួមក្នុងកិច្ចសម្ភាស

នៅពេលដែលសួរថា តើពួកគេធ្លាប់បានទទួលដំណឹងជាមុនពីការយកដីរបស់ពួកគេទៅអភិវឌ្ឍដែរឬទេ មាន៥៧%ឆ្លើយថាធ្លាប់ ៣០%អត់ច្បាស់ និង១៣%មិនដឹង។ នៅក្នុងចំណោម៥៧%ដែលបានឆ្លើយថា ធ្លាប់ បានប្រាប់ថា អាជ្ញាធរជាអ្នកផ្តល់ព័ត៌មាន តែ ១៥%បានប្រាប់ថា ពួកគេបានទទួលដំណឹងពីអ្នកតំណាងរបស់ក្រុមហ៊ុនអភិវឌ្ឍន៍ និង១២%ឆ្លើយថាពួកគាត់មិនច្បាស់ថាអ្នកដែលផ្តល់ព័ត៌មានឱ្យពួកគាត់ជាតំណាងរបស់ក្រុមណានោះទេ។ ក្នុងចំណោមអ្នកដែលដឹងថាដីរបស់ខ្លួនត្រូវបានគេយកទៅអភិវឌ្ឍ ៧៦%បានប្រាប់ថា ដីរបស់ពួកគេត្រូវបានគេយកទៅប្រើប្រាស់ដោយគោលបំណងផ្សេងៗ។ ដីរបស់ពួកគេត្រូវបានយកសម្រាប់ពង្រីកផ្លូវថ្នល់ (៣៨%) កសាងលំនៅដ្ឋាន (២១%) និងកសាងតំបន់ពាណិជ្ជកម្ម (១៧%)។ ចម្លើយរបស់អ្នកចូលរួមស្រដៀងគ្នាទៅនឹងលទ្ធផលនៃការស្ទង់មតិសង្កេតទីតាំង (នៅក្នុងចំណុច៣.២.១) ដែលបានរកឃើញនូវការអភិវឌ្ឍទាំងបីប្រភេទនេះ ដែលមាននៅស្ទើរគ្រប់ទីតាំងដែលបានធ្វើបទសម្ភាស។ ជាក់ស្តែង ការអភិវឌ្ឍហេដ្ឋារចនាសម្ព័ន្ធត្រូវបានគេផ្តល់អាទិភាពក្នុងគោលបំណងសម្រាប់សកម្មភាពពាណិជ្ជកម្ម។

បើទោះបីជាច្រើនជាងពាក់កណ្តាលនៃអ្នកចូលរួមបានប្រាប់ថា ពួកគេបានទទួលដំណឹងពីគម្រោងអភិវឌ្ឍន៍ មាន៤១%បានឆ្លើយថាពួកគេមិនច្បាស់ថាគម្រោងនោះបានអនុវត្តទៅតាមការគ្រោងទុក ឬយ៉ាងណានោះទេ។ លើសពីនេះទៅទៀត នៅពេលដែលសួរថា តើមានអ្វីខ្លះបានសាងសង់នៅលើតំបន់បណ្តេញចេញដែលពួកគេបានរស់នៅលើ ឬនៅក្បែរ ៤៧%បានប្រាប់ថាពួកគេអត់ដឹងច្បាស់នោះទេ។ បន្ថែមពីនេះទៅទៀតពេលដែលសាកសួរពីអ្នកទទួលខុសត្រូវលើការអភិវឌ្ឍ ៤១%បានឆ្លើយថា ក្រុមហ៊ុនឯកជន និង៣២%ប្រាប់ថាអត់ដឹងច្បាស់។ ហើយច្រើនជាងពាក់កណ្តាល (៥២%) បានឆ្លើយថា អាជ្ញាធរជាអ្នកទទួលខុសត្រូវចំពោះបណ្តេញចេញ។ តាមរយៈលទ្ធផលនៃការរកឃើញនេះ ទោះបីប្រជាសហគមន៍បានទទួលរងនូវការគំរាមកំហែងមុនការបណ្តេញចេញ និងទទួលដំណឹងនៃគម្រោងអភិវឌ្ឍន៍ទីតាំងក៏ដោយ ក៏ការចែករំលែកព័ត៌មានមានលក្ខណៈតិចតួច ឬក៏មិនបានជាសាធារណៈនោះទេ ។

កង្វះខាតតម្លាភាពនិងការផ្តល់ព័ត៌មានជាសាធារណៈនៅក្នុងឧទាហរណ៍ទាំងនេះ គឺជាកស្មុតាងដែលបានមកពីការឆ្លើយតបរបស់អ្នកចូលរួមក្នុងកិច្ចសម្ភាស។ កម្រិតនៃកង្វះខាតតម្លាភាពជាប្រព័ន្ធបានធ្វើឱ្យការអភិវឌ្ឍប្រព្រឹត្តិទៅដោយគ្មានការចូលរួមពីប្រជាពលរដ្ឋ ហើយវាជាបញ្ហាដែលតែងតែលើកឡើងដោយប្រជាសហគមន៍ ដែលប្រឈមមុខជាមួយនឹងការគំរាមកំហែងបែបនេះ។ ឧទាហរណ៍ នៅក្នុងសហគមន៍សាមគ្គី ៣.១ ដែលជាសហគមន៍រស់នៅតាមបណ្តោយផ្លូវថ្នល់ភ្លើង កំពុងរងការគំរាមកំហែង។ លំនៅដ្ឋានខ្លះនៅទីនោះ ត្រូវបានលាបពណ៌ដោយថ្នាំពណ៌ក្រហមពីសំណាក់អាជ្ញាធរ ដើម្បីបញ្ជាក់ថាលំនៅដ្ឋាននោះនឹងត្រូវរុះរើចេញ។ ពួកគេមិនដែលទទួលបានការឆ្លើយតបពីអាជ្ញាធរឡើយ បន្ទាប់ពីប្រជាសហគមន៍មួយចំនួនបានទាក់ទងទៅសាលារាជធានីភ្នំពេញដើម្បីសុំធ្វើប័ណ្ណកម្មសិទ្ធិកាន់កាប់ដីធ្លី<sup>41</sup>។ ដូចគ្នានេះដែរ ក្នុងករណីសហគមន៍ប្លុកតាំប៉ា សាលារាជធានីភ្នំពេញបានប្រាប់ទៅប្រជាសហគមន៍នៅទីនោះថា អ្នកតំណាងមកពីសាលារាជធានីភ្នំពេញនឹងចុះទៅពិនិត្យទីតាំងផ្ទាល់ ហើយនឹងរៀបចំវេទិកាសាធារណៈ បន្ទាប់ពីមានការស្នើសុំជាច្រើនលើកច្រើនសារពីសំណាក់ប្រជាពលរដ្ឋ។ ប៉ុន្តែ រហូតដល់ពេលនេះ អ្វីដែលសាលារាជធានីភ្នំពេញបានសន្យាមិនដែលកើតមានឡើយ។ លើសពីនេះទៅទៀត នៅក្នុងកិច្ចពិភាក្សាក្រុមជាមួយតំណាងសហគមន៍ទាំង៧នាក់ ដែលដឹកនាំដោយបុគ្គលិកអង្គការសមាគមធាងត្នោត ពួកគេបានបញ្ជាក់ថា ពួកគេធ្លាប់បានសាកសួរព័ត៌មានបន្ថែមទាក់ទងទៅផែនការនៃការបណ្តេញចេញរបស់រាជរដ្ឋាភិបាល។ អ្នកចូលរួមម្នាក់មកពីសហគមន៍ជ្រោយចង្វារបានស្នើសុំឱ្យមានវេទិកាសាធារណៈជាមួយនឹងអាជ្ញាធរមូលដ្ឋាន ដើម្បីរកមធ្យោបាយដ៏សមស្របណាមួយក្នុងការដោះស្រាយបញ្ហារបស់ពួកគេ។ ការស្នើសុំរបស់ពួកគេ នៅតែមិនមានការឆ្លើយតបមកទល់ពេលនេះ។ ការទទួលព័ត៌មានប្រកបដោយតម្លាភាពនៅតែជាបញ្ហាប្រឈមសម្រាប់ប្រជាសហគមន៍ ដោយសារតែប្រទេសកម្ពុជា ពុំមានអាជ្ញាធរថ្នាក់កណ្តាលមួយសម្រាប់ឱ្យប្រជាពលរដ្ឋស្នើសុំព័ត៌មាន និងការគាំទ្រពីពួកគាត់។

**៣.២.២.២ ស្ថានភាពរស់នៅ និងការផ្លាស់ប្តូរស្ថានភាពសង្គមសេដ្ឋកិច្ចបន្ទាប់ពីការបណ្តេញចេញ ឬការអភិវឌ្ឍ**

ក្នុងបទសម្ភាស អ្នកចូលរួមត្រូវបានសាកសួរអំពីផលប៉ះពាល់មកលើស្ថានភាពសង្គមនិងសេដ្ឋកិច្ចរបស់ពួកគេក្រោយការបណ្តេញចេញ ឬអភិវឌ្ឍន៍ ហើយលទ្ធផលនៃការឆ្លើយតបមានដូចខាងក្រោម<sup>42</sup>៖

<sup>41</sup> Samaki 3.1 (2015). Site visit to Samaki 3.1 and interview with resident, interviewed by Sahmakum Teang Tnaut, In Person, 19<sup>th</sup> June, 2015.  
<sup>42</sup> The full spectrum of results is displayed in the appendix 5.

ក. ស្ថានភាពនៃការរស់នៅ និងទីកន្លែងរស់នៅកាន់តែលំបាកទៅ

ពណ៌នា	ការឆ្លើយតបកម្រិតខ្ពស់បំផុត (ភាគរយ)			ការឆ្លើយតបកម្រិតខ្ពស់ទី២		
		បុរស	ស្រី		បុរស	ស្រី
ស្ថានភាពរស់នៅ	ប្រសើរឡើង (៣៩%)	១២	៦	ធម្មតា (៣០%)	៥	៩
បរិស្ថានជុំវិញទីកន្លែងរស់នៅ (អាក្រក់និងផ្សែង)	អាក្រក់ (៥៥%)	១២	៩	ធម្មតា (៣៥%)	៥	១១
ស្ថានភាពលំនៅដ្ឋាន	ធម្មតា (៤៣%)	១០	១០	អាក្រក់ (៣២%)	១០	១០
ទឹកជំនន់	អាក្រក់ (៤៣%)	១៣	៧	ធម្មតា (២៣%)	៣	៨
ប្រាក់ចំណូល	ប្រសើរឡើង (៤១%)	១១	៨	អាក្រក់ (៣៥%)	៧	៩
សុវត្ថិភាពស្បៀង	អាក្រក់ (៥៨%)	១៨	៩	ធម្មតា (២៨%)	៨	៥

តារាងទី៤: ការឆ្លើយតបអំពីស្ថានភាពរស់នៅរបស់អ្នកចូលរួម

មានសេចក្តីតស៊ូដ្ឋានពីរដែលអាចទាញចេញពីការរកឃើញនេះ។ ទី១មានការធ្លាក់ចុះនៃបរិស្ថានជុំវិញនៃកន្លែងរស់នៅរបស់ប្រជាសហគមន៍ ដែលពួកគេបានប្រាប់ថាស្ថានភាពរស់នៅជុំវិញតែងមានទឹកជំនន់ និងស្ថានភាពលំនៅដ្ឋានរបស់ពួកគេកាន់តែអាក្រក់ទៅ ឬមិនបានប្រសើរឡើងឡើយ។ លើសពីនេះទៅទៀត ដូចយើងឃើញក្នុងចំណុច៣.២.១ខាងលើ ៦៥%<sup>43</sup> នៃទីកន្លែងដែលបានសិក្សាស្រាវជ្រាវមិនត្រូវបានធ្វើការអភិវឌ្ឍពេញលេញនៅឡើយ គឺមានន័យថាអ្នកចូលរួមខ្លះស្នាក់នៅលើទីតាំង ឬនៅក្បែរការដ្ឋានសំណង់ ឬនៅលើទីតាំងដែលបានសម្អាត និងទុកចោល ដូចជាប្រជាសហគមន៍ដែលមកពីសហគមន៍ទូលស្វាយព្រៃនិងសហគមន៍៣៥<sup>44</sup>។ លទ្ធផលនេះ ក៏បានបង្ហាញអំពីកម្រិតនៃការអភិវឌ្ឍដ៏យឺតយ៉ាវដែលអាចជិះឥទ្ធិពលដល់សុវត្ថិភាពស្បៀងអាហាររបស់ប្រជាសហគមន៍ ដូចជាការនេសាទ ឬការដាំដំណាំ ជាដើម។ ជាងពីរដងនៃចំនួនស្ត្រីបានរាយការណ៍ថា ផលប៉ះពាល់ដែលបណ្តាលមកពីសុវត្ថិភាពស្បៀងអាហារ គឺបង្កឱ្យមានផលវិបាកដល់ស្ត្រីច្រើន ដោយសារពួកគេដើរតួយ៉ាងសំខាន់ក្នុងការរៀបចំ ចម្អិន និងបែងចែកម្ហូបអាហារនៅក្នុងគ្រួសាររបស់គេ។ លើសពីនេះទៅទៀត ផលប៉ះពាល់នៃគ្រោះទឹកជំនន់ ដែលបណ្តាល

<sup>43</sup> 40% of the sites are partially developed and 35% have experienced no development.  
<sup>44</sup> Refer to appendix 6 for a full list of site residents residing near eviction site.

មកពីការលុបបិទដើម្បីអភិវឌ្ឍនេះ បានធ្វើឡើងនៅក្នុង២១ ទីតាំងក្នុងចំណោម៧៧ទីតាំង ដូចជា តំបន់បឹងកក<sup>45</sup> ជាដើម។ ប្រជាពលរដ្ឋនៅជិតបឹងកកបានប្រាប់ថា ចាប់តាំងពីការចាក់ខ្យល់លុបបិទ មក លំនៅដ្ឋានរបស់ពួកគេបានរងផលប៉ះពាល់ដោយទឹកជំនន់<sup>46</sup>។ នៅក្នុងបទសម្ភាសជាមួយអង្គការអភិវឌ្ឍន៍ស្ត្រីក្រីក្រក្នុងទីក្រុង (UPWD) អ្នកស្រីបានបញ្ជាក់ថា ស្ត្រីជាច្រើនបានរងផលប៉ះពាល់ពី ទឹកជំនន់ ដូចជា ប្រជាជននៅសហគមន៍ជ័យជំនះបានប្រឈមនឹងជម្ងឺឆ្លង និងជម្ងឺសើស្បែក ដែល បណ្តាលពីការប៉ះពាល់ទឹកមិនស្អាត។ ដូចគ្នានេះដែរកុមារតូចៗក៏ប្រឈមមុខនឹងជម្ងឺទាំងនេះដែរ ដោយសារពួកគេត្រូវដើរឆ្លងកាត់ទឹកកង្កែបទាំងនេះដើម្បីទៅសាលារៀន និងប្រើប្រាស់ទឹកនោះ ដែលជាហេតុបណ្តាលឱ្យពួកគេមានជម្ងឺជាញឹកញាប់។ ដោយសារតែពុំមានផែនការក្នុងការ អភិវឌ្ឍទីក្រុងឱ្យច្បាស់លាស់ ទើបនាំឱ្យមានការគ្រប់គ្រងការអភិវឌ្ឍមិនបានត្រឹមត្រូវ និងមិន បានកំណត់ទីតាំងច្បាស់លាស់<sup>47</sup>។ ទាំងបុរស ទាំងស្ត្រីដែលបានចូលរួមក្នុងកិច្ចសម្ភាសបានលើក ឡើងថា ស្ថានភាពលំនៅដ្ឋានរបស់ពួកគេមិនមានភាពល្អប្រសើរឡើយ តែពួកគេយល់ថាលំនៅដ្ឋាន ឋានរបស់គេប្រឈមមុខនឹងភាពគ្រោះថ្នាក់។

ស្ថានភាពរស់នៅ និងឱកាសរកប្រាក់ចំណូលមានភាពល្អប្រសើរជាងមុនបន្តិចបន្តួច។ សោភ័ណភាព និងលក្ខខណ្ឌទូទៅនៅក្នុងទីតាំងមួយចំនួនបានស្អាត និងល្អជាងមុន បន្ទាប់ពីការ អភិវឌ្ឍ ហើយដោយសារតែឧបសគ្គ និងបញ្ហាប្រឈមនានាត្រូវបានដោះស្រាយ និងហេដ្ឋារចនា សម្ព័ន្ធត្រូវបានអភិវឌ្ឍ។ អាគារពាណិជ្ជកម្ម និងលំនៅដ្ឋានមានភាពប្រសើរឡើង ហើយជាពិសេស វាជួយបង្កើតការងារសម្រាប់ប្រជាសហគមន៍ ដែលរស់នៅតាមទីតាំងមួយចំនួន និងបង្កើននូវអតិថិ ជនដល់អ្នកលក់ដូរតូចតាច ឬហាងតូចៗផងដែរ ហើយនេះធ្វើឱ្យប្រជាពលរដ្ឋរស់នៅទីក្រុងមាន ជីវភាពល្អប្រសើរ។ លើសពីនេះទៅទៀត អាគ្រានៃប្រាក់ចំណូលបានចាប់ផ្តើមកើនឡើង បើប្រៀប ធៀបទៅនឹងការធ្លាក់ចុះនៃប្រាក់ចំណូលប្រជាពលរដ្ឋនៅទីក្រុងភ្នំពេញ នៅក្នុងកំឡុងឆ្នាំ២០០០។ នៅឆ្នាំ២០១៤ អាគ្រានៃប្រាក់ចំណូលសរុបជាមធ្យមប្រចាំខែគឺ ២,៨៥៦,០០០រៀល (៦៨៣ដុល្លារ អាមេរិក)<sup>48</sup> ប្រៀបធៀបទៅនឹងឆ្នាំ២០០០ អាគ្រានៃប្រាក់ចំណូលសរុបជាមធ្យមប្រចាំខែប្រមាណ ២,០៣៩,០០០រៀល<sup>49</sup> (៤៨៧ដុល្លារអាមេរិក)<sup>50</sup>។ នេះបង្ហាញពីការកើនឡើងនៃ ផលិតផលក្នុងស្រុក សរុប (GDP) នៅប្រទេសកម្ពុជា នៅក្នុងកំឡុងឆ្នាំ២០០៩ ទៅ២០១៤ ផលិតផលក្នុងស្រុកសរុបថ្នាក់ ជាតិកើនឡើងពី១០.៦ពាន់លានដុល្លារអាមេរិក ទៅដល់ ១៤.៩ពាន់លានដុល្លារអាមេរិក<sup>51</sup>។

<sup>45</sup> Doyle, Shelby. (2012). *Phnom Penh City of Water*. Sahnakum Teang Tnaut, Phnom Penh, Cambodia, p. 10.  
<sup>46</sup> The Cambodia Daily, (2009). Gov't Officials Stand Firm on Filling of Boeng Kak Lake  
<sup>47</sup> *Op cit*.  
<sup>48</sup> Converted using 2014 exchange rate as cited by Oanda - <https://www.oanda.com/currency/converter/> [Accessed 1 Nov. 2016].  
<sup>49</sup> National Institute of Statistics, Ministry of Planning, (2015). Cambodia Socio-Economic Survey 2014. [online] Phnom Penh, p.92. Available at: [http://www.ilearnincambodia.net/uploads/3/1/0/9/31096741/cses\\_2014\\_report.pdf](http://www.ilearnincambodia.net/uploads/3/1/0/9/31096741/cses_2014_report.pdf) [Accessed 1 Nov. 2016].  
<sup>50</sup> Converted using 2009 exchange rate as cited by Oanda.  
<sup>51</sup> Databank.worldbank.org. (2016). World Development Indicators | World DataBank. [online] Available at: <http://databank.worldbank.org/data/reports.aspx?source=2&country=KHM#> [Accessed 1 Nov. 2016].



បើទោះបីជាមានការកើនឡើងផលិតផលក្នុងស្រុកសរុបរបស់កម្ពុជា និងប្រាក់ចំណូលរបស់ប្រជាពលរដ្ឋនៅក្នុងមួយគ្រួសារក៏ដោយ ក៏វាចាំបាច់ត្រូវដឹងថាប្រជាសហគមន៍ក្រីក្ររស់នៅទីក្រុងត្រូវទទួលបានផលប៉ះពាល់ដោយការអភិវឌ្ឍ និងការបណ្តេញចេញ ហើយពួកគេមិនត្រូវបានរាប់បញ្ចូលនៅក្នុងទិន្នន័យខាងលើឡើយ ចំណែកកំណើនសេដ្ឋកិច្ចថ្នាក់ជាតិមិនបានជះឥទ្ធិពលដោយផ្ទាល់ទៅដល់ស្ថានភាពរស់នៅរបស់ពួកគេឡើយ។ តែផ្ទុយទៅវិញ ស្ទើរតែគ្រប់សហគមន៍ទាំងអស់ បានរាយការណ៍ថាប្រាក់ចំណូលរបស់ពួកគេបានប្រសើរឡើង ដោយសារពួកគេបានធ្វើជំនួញខ្នាតតូចរបស់គេនៅផ្ទះ ឬការងារក្រៅម៉ោងផ្សេងៗ។ បន្ថែមពីនេះទៅទៀតតាមរយៈការសម្ភាសជាមួយអង្គការអភិវឌ្ឍន៍ស្ត្រីក្រីក្រក្នុងទីក្រុង (UPWD) អ្នកស្រីបានប្រាប់ថានៅពេលដែលសាលារៀននៅជិតសហគមន៍ដែលគេរស់នៅ កុមារអាចធ្វើដំណើរទៅសាលារៀនដោយខ្លួនឯង ដែលនេះអាចចំណេញនូវការចំណាយលើមធ្យោបាយធ្វើដំណើរ។

ជាសរុបមក អ្នកដែលបានផ្តល់បទសម្ភាស ដែលមានស្ត្រី ច្រើនជាងបុរស បានប្រាប់ថាស្ថានភាពរស់នៅរបស់គេមានភាពប្រសើរឡើង។ តែស្ត្រីភាគច្រើន (១២នាក់ក្នុងចំណោម១៥នាក់នៃអ្នកដែលត្រូវបានសម្ភាស) បានបញ្ជាក់ថា ការងាររបស់គេគឺជា “មេផ្ទះ ឬស្នាក់នៅផ្ទះ” ដូច្នេះពួកគេដឹងពីផលប៉ះពាល់នានាដែលបណ្តាលពីកង្វះខាតហេដ្ឋារចនាសម្ព័ន្ធ ឬកត្តាគ្រោះថ្នាក់នានានៅជុំវិញកន្លែងរស់នៅរបស់គេ ដូចជា លូទឹកស្អុយដែលគ្មានគម្របជាដើម។

**ខ. ការទទួលបានសេវាសាធារណៈបានប្រសើរឡើង**

ពណ៌នា	ការឆ្លើយតបកម្រិតខ្ពស់បំផុត (ភាគរយ)			ការឆ្លើយតបកម្រិតខ្ពស់ ទី២		
		បុរស	ស្ត្រី		បុរស	ស្ត្រី
ការទទួលបានសេវាសុខភាព	ប្រសើរឡើង (៦៥%)	១៧	១៣	ធម្មតា (៣០%)	៥	១០
ការទទួលបានអគ្គិសនី	ប្រសើរឡើង (៣៩%)	៨	១០	ធម្មតា (៣៧%)	៥	១៣
ការទទួលបាននូវទឹកស្អាតប្រើប្រាស់	ប្រសើរឡើង (៤៣%)	៩	១១	ធម្មតា (៣២%)	១០	៥
ការទទួលបានសេវាកម្មប្រមូលសំរាម	អាក្រក់ (៣៤%)	១១	៥	ធម្មតា (៣២%)	៨	៧

តារាងទី៥ : ការឆ្លើយតបអំពីការទទួលបានសេវាសាធារណៈ និងសេវាសង្គម

អ្នកដែលបានចូលរួមក្នុងកិច្ចសម្ភាសបានសម្តែងអារម្មណ៍ថា សេវាសាធារណៈ និងសេវាសង្គមមានភាពល្អប្រសើរ។ ដូចដែលពិភាក្សានៅក្នុងផ្នែកមុន ការអភិវឌ្ឍរួមមានការធ្វើឱ្យប្រសើរឡើងហេដ្ឋារចនាសម្ព័ន្ធ ដែលមានដូចជាការតម្លើង និងបង្កើនការតភ្ជាប់បណ្តាញអគ្គិសនី និងប្រព័ន្ធទឹកស្អាត។ ហើយដូចការបញ្ជាក់នៅចំណុច ៣.២.១ ការអភិវឌ្ឍបច្ចុប្បន្ន រួមមាន ការកសាងផ្លូវថ្នល់ មន្ទីរពេទ្យ ឬឧសថស្ថាននិងសាលារៀន ដោយជួយឱ្យមានការផ្តល់សេវាកម្មកាន់តែប្រសើរដែលមិនធ្លាប់មានពីមុននៅជិតទឹកនៃរដ្ឋផ្សេងៗ។ តែផ្ទុយទៅវិញវាជាការចំបាច់បំផុតក្នុងការយល់ឱ្យបានស៊ីជម្រៅពីលទ្ធផលជាក់ស្តែង។ ទោះបីជាការអភិវឌ្ឍបានបង្កើននូវសេវាផ្សេងៗក៏ដោយ ក៏វាមិនមែនជាការវិនិយោគដែលផ្តល់ប្រយោជន៍ផ្ទាល់ដល់ប្រជាសហគមន៍ ដែលបន្តរស់នៅលើទីតាំងដែលត្រូវបណ្តាញចេញឡើយ។ អ្នកចូលរួមក្នុងការសម្ភាសបានប្រាប់ថាពួកគេបានទទួលផលប្រយោជន៍ដោយប្រយោលពីការវិនិយោគនេះ ដោយសារពួកគេរស់នៅក្បែរទីតាំងអភិវឌ្ឍន៍ ដែលពីមុនមកមិនទាន់មានសេវាកម្មទាំងនេះនៅក្នុងសហគមន៍របស់ពួកគេ។

មានការឆ្លើយតបនៅក្នុងបទសម្ភាសទាក់ទងនឹងសេវាកម្មប្រមូលសម្រាមថា សេវានេះនៅតែមិនទាន់ល្អនៅឡើយ។ ការប្រមូលសម្រាមនៅក្នុងរាជធានីភ្នំពេញ ជាបញ្ហាចម្រុះចម្រាស់មួយដោយសារសេវាកម្មប្រមូលសម្រាមត្រូវបានធ្វើឡើងដោយក្រុមហ៊ុនឯកជន (ស៊ីនទ្រី) ដែលផ្តល់សិទ្ធិដោយសាលារាជធានីភ្នំពេញនៅក្នុងឆ្នាំ២០០២។ សាលារាជធានីភ្នំពេញបានពិនិត្យ និងតាមដានជាបន្តបន្ទាប់ លើការចោទពីភាពអសកម្ម និងអសមត្ថភាពរបស់ក្រុមហ៊ុនស៊ីនទ្រី ក្នុងការដោះស្រាយបញ្ហាសម្រាមនៅតាមទីសាធារណៈ<sup>52</sup>។ របាយការណ៍មួយដែលចេញផ្សាយនៅក្នុងឆ្នាំ២០០៦ ដោយអង្គការមូលនិធិអាស៊ី និងអូឌីអាយ (ODI) បានរកឃើញថា ៤០%នៃប្រជាពលរដ្ឋរស់នៅក្នុងរាជធានីភ្នំពេញ មិនមានមធ្យោបាយប្រមូលសម្រាម<sup>53</sup> ដែលបង្កឱ្យមានបញ្ហាកាន់តែធ្ងន់ធ្ងរលើបញ្ហាសម្រាមមានស្រាប់ ដែលបណ្តាលមកពីអាត្រាកើនឡើងនៃប្រជាជន និងការមករស់នៅទីក្រុងដ៏ច្រើនកុះករ។ ជាឧទាហរណ៍ នៅទីតាំងគេបណ្តាញចេញជាច្រើន ដូចជា សហគមន៍សាមគ្គី ៣.១ ប្រជាសហគមន៍ត្រូវបង្ខំចិត្តដុត ឬកប់សម្រាមនៅក្នុងសហគមន៍របស់ពួកគេ<sup>54</sup> តែម្តង។ លើសពីនេះទៅទៀត សេវាកម្មប្រមូលសម្រាមមិនទាន់មានឡើយនៅតំបន់ជាច្រើន ដោយសារផ្លូវចូលទៅសហគមន៍មានភាពតូចចង្អៀត ហើយវាពិបាកសម្រាប់ឱ្យឡានធំៗចូលទៅប្រមូលសម្រាម បើទោះបីជាប្រជាពលរដ្ឋបង់ប្រាក់ដើម្បីទទួលសេវានេះក៏ដោយ<sup>55</sup>។ ច្រើនជាងពីរដងនៃចំនួនស្ត្រីដែលបានចូលរួមក្នុងកិច្ចសម្ភាសបានប្រាប់ថា ការប្រមូលសម្រាមមិនមានភាពល្អប្រសើរ នៅឡើយ។ ក្នុង

<sup>52</sup> Morn, Vanntey and De Carteret Daniel. (2016). *Trash Pact in Crosshairs*. Phnom Penh Post. Phnom Penh, Cambodia. Accessed via: <http://www.phnompenhpost.com/national/trash-pact-crosshairs>.  
<sup>53</sup> Denney, Lisa. (2016). *Reforming Solid Waste Management in Phnom Penh*. The Asia Foundation. Phnom Penh, Cambodia.  
<sup>54</sup> Samaki 3.1 (2015). Site visit to Samaki 3.1 and interview with resident, interviewed by Sahmakum Teang Tnaut, In Person, 19<sup>th</sup> June, 2015  
<sup>55</sup> UPWD, (2016). Semi Structured Interview with UPWD, interviewed by Sahmakum Teang Tnaut, In Person, 28<sup>th</sup> October, 2016.

នាមជាមេផ្ទះ ស្រ្តីដើរបានត្រូវយ៉ាងសំខាន់ក្នុងការគ្រប់គ្រងអនាម័យ និងសម្អាតផ្ទះ របស់ពួកគេ ហើយពួកគេតែងតែប្រឈមនឹងការប៉ះពាល់ដល់សុខភាពដោយសារការគ្រប់គ្រង សំរាមមិនបាន ល្អ។ នៅពេលសម្ភាសជាមួយ តំណាងរបស់អង្គការអភិវឌ្ឍស្រ្តីក្រីក្រក្នុងទីក្រុង អ្នកស្រីបានបញ្ជាក់ ថាការដែលបរិស្ថានជុំវិញក្នុងសហគមន៍មិនស្អាត វាបានជះឥទ្ធិពលអវិជ្ជមានដល់សុខភាពរបស់ ប្រជាពលរដ្ឋ ជាពិសេស លើស្រ្តី និងកុមារ ដែលពួកគេអាចឆ្លងជំងឺផ្សេងៗ និងឈឺជាប្រចាំ ដោយសារសម្រាមទាំងនេះ<sup>56</sup>។

**គ. ផលប៉ះពាល់សង្គម និងទំនាក់ទំនងនៅក្នុងសហគមន៍មិនមានការប្រែប្រួល**

ពិពណ៌នា	ការឆ្លើយតបកម្រិតខ្ពស់បំផុត			ការឆ្លើយតបកម្រិតខ្ពស់ទី២		
	(ភាគរយ)	បុរស	ស្រ្តី		បុរស	ស្រ្តី
ទំនាក់ទំនងជាមួយ អ្នកជិតខាង	ធម្មតា (៧៣%)	១៣	២១	អាក្រក់ (១៥%)	៥	៣
សាមគ្គីក្នុងសហគមន៍	ធម្មតា (៥៣%)	១០	១០	អាក្រក់ (៣៧%)	៦	១១
ការចូលរួមក្នុងការ អភិវឌ្ឍសហគមន៍	ធម្មតា (៣៩%)	១០	៨	អាក្រក់ (៣៤%)	៧	៩
បណ្តាញសុវត្ថិភាព សង្គម	អាក្រក់ (៥៣%)	៧	១៣	ធម្មតា (៣៩%)	៨	១០
ការប្រាស្រ័យទាក់ទង ជាមួយនឹងក្រុម គ្រួសារនៅស្រុក កំណើត	ធម្មតា (៧៦%)	១២	២៣	អាក្រក់ (២១%)	៥	៥

**តារាងទី៦: ការឆ្លើយតបអំពីការទទួលបាននូវការចូលរួមនៅក្នុងសង្គម**

ទាក់ទងទៅនឹងផលប៉ះពាល់សង្គម អ្នកដែលចូលរួមក្នុងកិច្ចសម្ភាសបានបញ្ជាក់ថាមិនមាន ការប្រែប្រួលឡើយ។ អ្វីដែលជាការចាប់អារម្មណ៍ អ្នកដែលចូលរួមក្នុងកិច្ចសម្ភាស ភាគច្រើនគិតថា មិនមានផលប៉ះពាល់វិជ្ជមានកើតឡើងឡើយ។ ស្រ្តីជាច្រើនដែលបានចូលរួមក្នុងកិច្ចសម្ភាសបាន សម្តែងអារម្មណ៍ថា ការចូលរួមក្នុងសង្គមមិនមានការប្រែប្រួល ចំណែកសាមគ្គីភាពក្នុងសហគមន៍

<sup>56</sup> Ibid, page 28

ទាំងស្រ្តី ទាំងបុរសបានមានអារម្មណ៍ថាមិនមានការប្រែប្រួលឡើយ។ លើសពីនេះទៅទៀត អ្នកដែលចូលរួមសម្ភាសដែលមានអ្នកត្រឡប់មករស់នៅទីក្រុងវិញបន្ទាប់ពីការបណ្តេញចេញ និងអ្នកជិតខាងដែលរស់នៅតំបន់នោះបានសម្តែងពីការជុំវិញទឹកចិត្តក្នុងត្រឡប់មកវិញ ឬការមិនចង់ចាកចេញពីកន្លែងដែលគេធ្លាប់រស់នៅដោយសារវាមានសារៈសំខាន់ណាស់សម្រាប់ជីវភាពរបស់ពួកគេជាងលក្ខខណ្ឌផ្សេងៗ ដែលពួកគេបានព្រមទទួលយក។ ការទទួលបានអគ្គិសនី ឬបណ្តេញសុវត្ថិភាពសង្គម ប្រជាពលរដ្ឋបានត្រឡប់មករស់នៅជិតទីកន្លែងដែលគេធ្លាប់បណ្តេញចេញ ហើយពួកគេត្រូវបានគំរាមកំហែងឱ្យចាកចេញម្តងទៀត ប៉ុន្តែពួកគេត្រូវធ្វើបែបនេះដោយសារចង់ទទួលបានសេវាកម្មប្រសើរឡើង<sup>57</sup>។

នេះជាបញ្ហាដែលបានលើកឡើងដោយប្រជាសហគមន៍ក្រីក្ររស់នៅទីក្រុង ហើយដែលត្រូវបានបង្ខំឱ្យទៅរស់នៅទីកន្លែងផ្សេង ដោយសារការបណ្តេញចេញ។ ការបង្ខំឱ្យទៅរស់នៅទីតាំងថ្មី អាចប្រឈមមុខនូវការគំរាមកំហែងដល់និរន្តរភាពនៃជីវភាពរស់នៅរបស់ពួកគេ ដោយសារពួកគេមិនបានទទួលនូវសេវាកម្ម មិនមានឱកាសក្នុងការបង្កើតប្រាក់ចំណូល និងមិនមានលំនៅដ្ឋានសមរម្យសម្រាប់ស្នាក់នៅ។ ឧទាហរណ៍ ប្រជាពលរដ្ឋមកពីតំបន់បឹងកក់ បានប្រាប់បុគ្គលិកអង្គការសមាគមធាងត្នោតថា ទីកន្លែងដែលគេទៅរស់នៅថ្មីនោះ ពុំមានសាលារៀននៅក្បែរផ្ទះរបស់គេឡើយ ដូច្នោះ កុមារមួយចំនួនត្រូវបង្ខំចិត្តបោះបង់ការសិក្សា<sup>58</sup>។

ដូចនេះ ប្រជាសហគមន៍ក្រីក្រដែលបន្តរស់នៅ ឬត្រឡប់មកទីកន្លែងដែលគេធ្លាប់រស់នៅក្នុងទីក្រុងវិញ អាចបានទទួលផលប្រយោជន៍ដោយប្រយោលពីការអភិវឌ្ឍ និងលទ្ធផលដែលគេបានបង្កើត ។ ផលប្រយោជន៍ដោយប្រយោលទាំងនេះដែលមិនមែនជាផ្នែកដ៏ធំក្នុងគម្រោងអភិវឌ្ឍឬនៅពេលណា តាមការរកឃើញស្ថានភាពរស់នៅរបស់អ្នកចូលរួម (ប្រជាជនក្រីក្រនៅក្នុងទីក្រុង) មិនបានប្រសើរឡើងឡើយ។ ជាឧទាហរណ៍ ប្រជាពលរដ្ឋពីសហគមន៍ស្ទឹងមានជ័យបានប្រាប់ពីការអភិវឌ្ឍគេហដ្ឋារចនាសម្ព័ន្ធនៅក្នុងសហគមន៍របស់គាត់ (ក្នុងគោលបំណងជួយគាំទ្រដល់ការអភិវឌ្ឍពាណិជ្ជកម្ម) គឺជាមធ្យោបាយដើម្បីទប់ស្កាត់នូវបញ្ហាទឹកជំនន់ធ្ងន់ធ្ងរនៅក្នុងតំបន់នោះ<sup>59</sup>។

<sup>57</sup> LICADHO, (2016). Semi Structured Interview with LICADHO, interviewed by Sahmakum Teang Thaut, In Person, 31<sup>st</sup> October, 2016.  
<sup>58</sup> Forced Evictees, (2016). Focus Group Discussion with forced evictees, interviewed by Sahmakum Teang Thaut, In Person, 21<sup>st</sup> October, 2016.  
<sup>59</sup> Ibid

# ជំពូក ៤ សេចក្តីសន្និដ្ឋាន និងអនុសាសន៍

## ៤.១. សេចក្តីសន្និដ្ឋាន

គ្មាននរណាម្នាក់មានចម្ងល់ឡើយអំពីផលប្រយោជន៍ដោយផ្ទាល់ ដែលបានមកពីការរីកចម្រើនទីក្រុងយ៉ាងឆាប់រហ័សបែបនេះ។ អាគារពាណិជ្ជកម្ម បុរីលំនៅដ្ឋាន និងការស្តារឡើងវិញនៃហេដ្ឋារចនាសម្ព័ន្ធដើម្បីស្វាគមន៍ការវិនិយោគ និងគម្រោងពាណិជ្ជកម្មនានា។ សេវាវេយន្តក្រុងសាធារណៈបានចាប់ផ្តើមដំណើរការក្នុងរាជធានីភ្នំពេញក្នុងឆ្នាំ២០១៤ ហើយសេវាកម្មរួចភ្លើងពីរាជធានីភ្នំពេញទៅខេត្តព្រះសីហនុត្រូវបានដាក់ឱ្យដំណើរការក្នុងដើមឆ្នាំ២០១៦។ ប៉ុន្តែ ការរីកចម្រើននិងការអភិវឌ្ឍទាំងនេះមានផលប៉ះពាល់ជាច្រើនដល់ប្រជាពលរដ្ឋរាប់រយរាប់ពាន់នាក់ ដែលត្រូវបានគេបណ្តេញដោយបង្ខំសម្រាប់ការអភិវឌ្ឍទាំងនេះ។ ៣៥%នៃទីតាំងទាំង៧៧ ត្រូវបានអភិវឌ្ឍទាំងស្រុងក្នុងរយៈពេលពីរទសវត្សរ៍នេះ ហើយសហគមន៍មួយចំនួនដូចជា សហគមន៍បឹងត្របែក និងសហគមន៍ជួលលីណា<sup>៦០</sup> កំពុងរង់ចាំការអភិវឌ្ឍ។ ដូចនេះ វាអាចធ្វើសេចក្តីសន្និដ្ឋានថា ការបណ្តេញចេញក្រោមពាក្យការអភិវឌ្ឍ និងធ្វើទំនើបកម្មទីក្រុង គឺជាការសន្យាមិនសមរម្យ និងមានភាពទន់ខ្សោយនៅពេលដែលការអភិវឌ្ឍមានភាពយឺតយ៉ាវ។

លើសពីនេះទៅទៀត ផែនការអភិវឌ្ឍន៍នានារបស់អាជ្ញាធរ និងក្រុមហ៊ុនអភិវឌ្ឍន៍មិនមានតម្លាភាពសម្រាប់អ្នកត្រូវបានបណ្តេញចេញឡើយ។ ដូចដែលបានពិភាក្សាក្នុងផ្នែក ៣.២.២.១ សហគមន៍ក្រីក្រ និងសាធារណៈជនទូទៅ ជាធម្មតាមិនបានដឹងអំពីថាតើនរណាជាម្ចាស់កម្មសិទ្ធិនៃគម្រោងអភិវឌ្ឍន៍ នរណាជាអ្នកអនុវត្តគម្រោង ហើយពេលណាការសាងសង់នឹងចាប់ផ្តើម។ រាជរដ្ឋបាលកម្ពុជាត្រូវបានគេមើលឃើញថាជាអ្នកដឹកនាំនៅពេលដែលអាជ្ញាធរមូលដ្ឋាន នគរបាល ឬយោធា ចេញសេចក្តីជូនដំណឹងស្តីពីការបណ្តេញចេញ ឬពាក់ព័ន្ធដោយផ្ទាល់នឹងការបណ្តេញចេញ។ បន្ថែមលើប្រព័ន្ធដែលមិនច្បាស់លាស់ វាក៏មានការខ្វះខាតរបស់ស្ថាប័នថ្នាក់កណ្តាល ដើម្បីទទួលខុសត្រូវក្នុងការដោះស្រាយជម្លោះប្រកបដោយប្រសិទ្ធភាពផងដែរ។ ក្នុងអំឡុងពេលកិច្ចសម្ភាស ដែលត្រូវបានរៀបចំឡើងដោយអង្គការសមាគមធាងត្នោតជាមួយតំណាងអង្គការលីកាដូ លោកបានលើកឡើងថាអាជ្ញាធរខ្វះគណនេយ្យភាព និងតម្លាភាព ដូចនេះហើយប្រជាសហគមន៍ក្រីក្រប្រឈមនឹងហានិភ័យខ្ពស់<sup>៦១</sup>។ ប្រជាសហគមន៍ត្រូវបានគៀបសង្កត់នៅពេលដែលពួកគេការពារសិទ្ធិដីធ្លីរបស់ពួកគេ ដូចជា ករណីសហគមន៍បុរីកីឡាដែលសាលារាជធានីភ្នំពេញបានប្រាប់

<sup>60</sup> Refer to Appendix 3 for the fill list of sites which are listed as “no development”.  
<sup>61</sup> LICADHO, (2016). Semi Structured Interview with LICADHO, interviewed by Sahmakum Teang Tnaut, In Person, 31<sup>st</sup> October, 2016.

ពួកគេថា “ពួកគេនឹងមិនទទួលបាននូវអ្វីដែលពួកគេបានស្នើសុំឡើយ”<sup>62</sup> បន្ទាប់ពីពួកគេបានដាក់លិខិតទៅស្ថាប័នពាក់ព័ន្ធនានា។ ឧទាហរណ៍មួយផ្សេងទៀត សហគមន៍ជ្រោយចង្វាបានទាក់ទងទៅស្ថាប័នពាក់ព័ន្ធនានាជាច្រើនដង ដូចជាព្រឹទ្ធសភា រដ្ឋាភិបាល ខុទ្ទកាល័យនាយករដ្ឋមន្ត្រី និងអង្គការមិនមែនរដ្ឋាភិបាល។ ប្រជាសហគមន៍ក៏ស្នើសុំឱ្យមានការរៀបចំវេទិកាសាធារណៈដើម្បីស្វែងយល់ព័ត៌មានបន្ថែម<sup>63</sup>។ ករណីផ្សេងទៀត សហគមន៍មួយចំនួនទៀត(ដូចជា សហគមន៍ភូមិ ២៣) បានដាក់ញត្តិជាច្រើនទៅស្ថាប័នរដ្ឋាភិបាលដែលពាក់ព័ន្ធ (ដូចជា ក្រសួងរៀបចំដែនដី នគរូបនីយកម្ម និងសំណង់ សាលារាជធានីភ្នំពេញ និងស្ថាប័នអន្តរជាតិ ដូចជា ធនាគារពិភពលោក) ដើម្បីទាមទារសិទ្ធិទទួលបានព័ត៌មាន ប៉ុន្តែការខិតខំប្រឹងប្រែងរបស់ពួកគេត្រូវបានមើលរំលង និងព្រងើយកន្តើយ។

ប៉ុន្តែ ដំណោះស្រាយថ្មីមួយនៃ “ប៊ូលឌីង ឬអាគារស” គឺជាសូចនាករថ្មីមួយដោយករណី “គំរាមកំហែងនៃការបណ្តេញចេញ” ដែលត្រូវបានផ្សព្វផ្សាយយ៉ាងទូលំទូលាយដោយសារព័ត៌មានជាតិ ត្រូវបានដោះស្រាយដោយបើកចំហរ។ ប្រជាសហគមន៍បានជួបជាមួយនឹងតំណាងប្រធានភូមិកាលពីថ្ងៃទី៣០ ខែតុលា ឆ្នាំ២០១៦។ វាជាលើកដំបូងហើយតាំងពីសហគមន៍បានឮពាក្យចចាមអារាមនៃការបណ្តេញចេញកាលពីពីរឆ្នាំមុន។ ប្រជាសហគមន៍បានទទួលព័ត៌មានលម្អិតអំពីគម្រោងអភិវឌ្ឍន៍ដែលវិនិយោគដោយក្រុមហ៊ុនជប៉ុន អាវ៉ាកាវ៉ា ហើយកិច្ចសន្យាដំបូងត្រូវបានរៀបចំឡើងជាមួយមន្ត្រីមកពីក្រសួងរៀបចំដែនដី នគរូបនីយកម្ម និងសំណង់ ដើម្បីពិភាក្សាអំពីសំណង់ (ជាសាច់ប្រាក់ ឬទទួលយកផ្ទះនៅក្នុងអាគារប៊ូលឌីង)។ ប៉ុន្តែ ប្រជាពលរដ្ឋដែលរស់ក្នុងអាគារប៊ូលឌីងមានការព្រួយបារម្ភថា វាដូចទៅនឹងករណីបុរីកីឡាដែលក្រុមហ៊ុនជាន់អ៊ីមិចបានសន្យាសាងសង់អាគារចំនួន១០ដើម្បីផ្តល់ជូនសហគមន៍បុរីកីឡា។ មួយទសវត្សក្រោយមក ក្រុមហ៊ុនជាន់អ៊ីមិចបានសាងសង់ត្រឹមតែ៨អាគារប៉ុណ្ណោះ ហើយផ្តល់ឱ្យអ្នកដែលត្រូវបានបណ្តេញមួយចំនួនតែប៉ុណ្ណោះ។ ចំណែកប្រជាសហគមន៍រាប់រយនាក់ខ្លះលំនៅដ្ឋាន ហើយខាងក្រុមហ៊ុនជាន់អ៊ីមិចបានប្រកាសថាខ្សឹមធនសម្រាប់សាងសង់អាគារចំនួន២ដែលបានសន្យា<sup>64</sup>។

ដូច្នេះ ដោយយោងទៅតាមការរកឃើញពីការស្ទង់មតិ កិច្ចសម្ភាស និងកិច្ចពិភាក្សាក្រុមដែលបានរៀបចំឡើងសម្រាប់ការសិក្សាស្រាវជ្រាវលើផលប៉ះពាល់នៃការអភិវឌ្ឍ ដែលបានសន្យាក្នុងទីតាំងទាំង៧៧។ លទ្ធផលបង្ហាញថា មានចំណុចជាច្រើនដែលត្រូវធ្វើដើម្បីឱ្យមានភាពប្រសើរឡើង។ អ្វីដែលបារម្ភបំផុតគឺអំពើហិង្សាដែលនៅតែបន្តកើតឡើងនៅពេលការអភិវឌ្ឍបែបនេះកើតឡើង។ សហគមន៍ក្រីក្រក្នុងទីក្រុង និងអ្នកដែលត្រូវបានគេបណ្តេញចេញមិនប្រឆាំងការអភិវឌ្ឍឡើយ។

<sup>62</sup> Forced Evictees, (2016). Focus Group Discussion with forced evictees, interviewed by Sahmakum Teang Tnaut, In Person, 21<sup>st</sup> October, 2016.  
<sup>63</sup> Ibid.  
<sup>64</sup> Narim, K. (2016). New Building, Broken Promises at Borei Keila. The Cambodia Daily. Retrieved from: <https://www.cambodiadaily.com/news/new-building-broken-promises-at-borei-keila-113303/>

ពួកគេយល់អំពីតម្រូវការនៃការអភិវឌ្ឍ និងទំនើបកម្មទីក្រុង ពីព្រោះក្នុងនាមជាអ្នករស់នៅក្នុងសហគមន៍ក្រីក្រ ពួកគេធ្លាប់មានបទពិសោធន៍ទទួលរងផលប៉ះពាល់ជាអវិជ្ជមាននៃខ្វះខាតនេះ។ ឧទាហរណ៍ ក្នុងអំឡុងពេលកិច្ចពិភាក្សាក្រុម អ្នកចូលរួមម្នាក់ដែលជាតំណាងមកពីសហគមន៍ស្ទឹងមានជ័យបានធ្វើសេចក្តីសន្និដ្ឋានថា “ការអភិវឌ្ឍគឺល្អ ប្រសិនបើរដ្ឋាភិបាលគោរពការសន្យារបស់ខ្លួន”។ ប៉ុន្តែ ពេលនេះអារម្មណ៍នៃភាពភ័យខ្លាច និងទុក្ខលំបាកបានផ្សារភ្ជាប់ទៅនឹងពាក្យថា “អភិវឌ្ឍន៍សម្រាប់អ្នកក្រក្នុងទីក្រុង។ តំណាងម្នាក់មកសហគមន៍ជ្រោយចង្វារបានលើកឡើងថា “អភិវឌ្ឍន៍គឺជាទឹកភ្នែករបស់ប្រជាពលរដ្ឋ”។

## ៤.២. អនុសាសន៍

នៅក្នុងបរិបទនៃការអភិវឌ្ឍទីក្រុងយ៉ាងឆាប់រហ័ស កំណើនប្រជាជន និងការកើនឡើងនៃការវិនិយោគឯកជន និងបរទេស ការបណ្តេញចេញនឹងកើតឡើងមិនអាចជៀសរួចឡើយ។ ទំនើបកម្ម និងការអភិវឌ្ឍគឺជាកតាលីករដ៏សំខាន់ ដែលរួមចំណែកក្នុងការលើកកម្ពស់ជីវភាពរស់នៅ និងចំណូលជាតិក្នុងប្រទេសកម្ពុជា។ ប៉ុន្តែ ការអភិវឌ្ឍ រូបនីយកម្ម ហើយនិងការបណ្តេញចេញ និងការតាំងទីលំនៅថ្មីរបស់ប្រជាសហគមន៍ក្រីក្រត្រូវតែត្រូវបានអនុវត្តដោយច្បាប់ និងប្រកបដោយភាពត្រឹមត្រូវ និងសមធម៌ដើម្បីបង្កើតមូលដ្ឋានគ្រឹះនៃការអភិវឌ្ឍប្រកបដោយចីរភាព។ អង្គការសមាគមធាងត្នោត សូមផ្តល់នូវអនុសាសន៍មួយចំនួនដូចខាងក្រោមដើម្បីឱ្យអ្នកពាក់ព័ន្ធនានា អនុវត្តក្នុងន័យដើម្បីឆ្លើយតបទៅនឹងផលប៉ះពាល់នានានៃការអភិវឌ្ឍន៍ ដូចដែលបានលើកឡើងក្នុងរបាយការណ៍នេះ៖

### រាជរដ្ឋាភិបាលកម្ពុជា៖

1. អនុវត្តវិធីសាស្ត្រដោយឈរលើមូលដ្ឋានលើសិទ្ធិមនុស្ស ក្នុងការអនុវត្តកិច្ចការអភិវឌ្ឍនានាក្នុងរាជធានីភ្នំពេញ ក៏ដូចជាទូទាំងប្រទេសកម្ពុជា ហើយដើម្បីឱ្យស្របទៅនឹងការចាប់អារម្មណ៍ការវិនិយោគឯកជន និងវិស័យអចលនទ្រព្យ ដែលជាការកាតាលីករនាំឱ្យមានការអភិវឌ្ឍទីក្រុង។ ដូចដែលបានឆ្លុះបញ្ចាំងក្នុងគោលនយោបាយលំនៅដ្ឋាន និងមាត្រា៣១ នៃរដ្ឋធម្មនុញ្ញ រាជរដ្ឋាភិបាលបានប្តេជ្ញាចិត្តអនុវត្តគោលការណ៍សិទ្ធិមនុស្ស និងធានាសិទ្ធិមានលំនៅដ្ឋានសមរម្យ និងការការពាររំខាននានាលើលំនៅដ្ឋានរបស់បុគ្គលណាម្នាក់ឡើយ។
2. អនុវត្តប្រកបដោយតម្លាភាព ដូចមានចែងក្នុង “ផ្នែកទី៣” ដំណាក់កាលទី៣នៃ យុទ្ធសាស្ត្រចតុកោណ៖ “ការបែងចែក និងប្រើប្រាស់ដីរដ្ឋបន្ថែម ជាពិសេស ការរឹបអូសដីសម្បទានសេដ្ឋកិច្ច និងសំអាតមីន តាមរបៀបមួយប្រកបដោយតម្លាភាព និងសមភាពសម្រាប់គោល



បំណងអភិវឌ្ឍន៍ដែលឆ្លើយតបទៅនឹងតម្រូវការរបស់ប្រជាពលរដ្ឋក្រីក្រ...<sup>65</sup>។ ជាងនេះ ទៅទៀតពង្រឹងកិច្ចខិតខំប្រឹងប្រែង និងបង្កើតមធ្យោបាយទទួលបានព័ត៌មាន ដូចជា កិច្ច ពិគ្រោះយោបល់ជាសាធារណៈ នៅជំហានដំបូងជាមួយនឹងប្រជាសហគមន៍ដែលរស់នៅ លើដីរដ្ឋ និងអ្នកពាក់ព័ន្ធដទៃទៀតដែលគ្រប់គ្រង និងវិនិយោគការអភិវឌ្ឍទីក្រុង។ ឧទាហរណ៍ ផែនការមេរោងធានីភ្នំពេញឆ្នាំ២០៣៥ ដែលត្រូវបានអនុម័តក្នុងឆ្នាំ២០១៥ គឺ បានត្រឹមតែចែករំលែកដោយសង្ខេបតែប៉ុណ្ណោះ<sup>66</sup> ហើយមិនមានការពិគ្រោះយោបល់ជា សាធារណៈ ឬមានការចូលរួមពីអង្គការសង្គមស៊ីវិលក្នុងអំឡុងពេលកសាងផែនការ អភិវឌ្ឍន៍នេះឡើយ។

3. អនុវត្ត និងបង្កើតនីតិវិធីប្រកបដោយភាពត្រឹមត្រូវ ឯករាជ្យភាព និងតម្លាភាពសម្រាប់អាជ្ញា ធរជាតិដោះស្រាយជម្លោះដីធ្លី (នីតិវិធីច្បាស់លាស់ និងផ្សព្វផ្សាយជាសាធារណៈស្តីពី ដំណាក់កាលនានាដែលត្រូវបានប្រើប្រាស់ និងករណីដែលឆ្លងកាត់ការកាត់ក្តី និងមិនចាត់ វិធានការដោយអាជ្ញាធរជាតិដោះស្រាយជម្លោះដីធ្លី)។ ដាក់បញ្ចូលគោលនយោបាយ ទំនាស់ផលប្រយោជន៍ដែលត្រូវអនុវត្តរាល់ករណីធំៗទាំងឡាយ។
4. ចេញផ្សាយការផ្តល់សំណងគ្រប់គ្រាន់ និងយុត្តិធម៌ (ដូចដែលបានចែងក្នុងច្បាប់ភូមិបាល នៃព្រះរាជាណាចក្រកម្ពុជាឆ្នាំ២០០១ ពាក្យថាសំណងសមរម្យ និងយុត្តិធម៌ត្រូវបានកំណត់ ថា “ដូចនឹងតម្លៃទីផ្សារ ឬតម្លៃជំនួស”<sup>67</sup>) ហើយ ដូចដែលមានចែងក្នុងមាត្រា ៥ ការផ្តល់ សំណងគួរតែត្រូវបានផ្តល់ឱ្យមុនការបណ្តេញចេញ<sup>68</sup>។
5. វាយតម្លៃផលប៉ះពាល់បរិស្ថាន និងផលប៉ះពាល់សង្គម ដោយអនុលោមទៅតាមបទដ្ឋាន អន្តរជាតិ និងសហការជាមួយសហគមន៍ដែលរងផលប៉ះពាល់មុនពេលអនុញ្ញាតឱ្យមាន គម្រោងអភិវឌ្ឍន៍នានាកើតមានឡើង។

**វិស័យឯកជន៖**

1. អនុវត្តបទដ្ឋាននានា ដូចជា គោលការណ៍ណែនាំរបស់សាជីវកម្មហិរញ្ញវត្ថុអន្តរជាតិ<sup>69</sup> (សាជី វកម្មហិរញ្ញវត្ថុអន្តរជាតិដែលជាសមាជិកធនាគារពិភពលោក) ដែលតម្រូវឱ្យក្រុមហ៊ុន អភិវឌ្ឍន៍ផ្តល់ព័ត៌មានទៅឱ្យអ្នកលក់ស្តីពីតម្លៃបច្ចុប្បន្នរបស់អចលនទ្រព្យ និងវិធីសាស្ត្រនៃ

<sup>65</sup> The Royal Government of Cambodia. (2013). The Rectangular Strategy Phase III. Phnom Penh, Cambodia, p.20.  
<sup>66</sup> Phnom Penh Post. (2016). Phnom Penh’s 2035 Master Plan in Minimal Use. Phnom Penh, Cambodia. Available at: <http://www.phnompenhpost.com/post-property/phnom-penhs-2035-master-plan-minimal-use>  
<sup>67</sup> Office of The High Commissioner For Human Rights, (2012). Eviction and Resettlement in Cambodia: Human Costs, Impacts and Solutions. Phnom Penh, p.24. Retrieved from: [http://cambodia.ohchr.org/sites/default/files/Thematic-reports/Resettlement\\_Study-28\\_Feb\\_2012\\_Eng.pdf](http://cambodia.ohchr.org/sites/default/files/Thematic-reports/Resettlement_Study-28_Feb_2012_Eng.pdf)  
<sup>68</sup> MLMUPC Cambodia, (2002). Cambodian Land Law. Retrieved from: <http://www.metheavy.com/File/Media/Land%20Law%202001.pdf>  
<sup>69</sup> IFC (International Finance Corporation). 2012. Guidance Note 5 – V2 Land Acquisition and Involuntary Resettlement. Washington, D.C: IFC.

ការវាយតម្លៃអចលនទ្រព្យ រួមទាំងផែនការតាំងទីលំនៅថ្មីដើម្បីឱ្យសមស្របទៅតាមបទដ្ឋានរបស់សាជីវកម្មហិរញ្ញវត្ថុអន្តរជាតិ ប្រសិនបើអ្នកលក់នឹងបាត់បង់លំនៅដ្ឋានរបស់ពួកគេ ឬក្របខណ្ឌផ្តល់សំណងនៅពេលដែលជីវភាពរបស់ប្រជាសហគមន៍ប្រឈមនឹងហានិភ័យខ្ពស់។

2. អនុលោមទៅតាមគោលការណ៍ណែនាំរបស់អង្គការសហប្រជាជាតិស្តីអំពីធុរៈកិច្ច និងសិទ្ធិមនុស្ស<sup>70</sup> នៅពេលចាប់ផ្តើមអភិវឌ្ឍន៍ទីក្រុងក្នុងព្រះរាជណាចក្រកម្ពុជា។ ខណៈដែលរាជរដ្ឋបាលមានតួនាទីរបស់ខ្លួនក្នុងការគោរពសិទ្ធិមនុស្ស វិស័យឯកជនត្រូវតែដឹងអំពីផលប៉ះពាល់នៃប្រតិបត្តិការរបស់ខ្លួនលើសិទ្ធិមនុស្ស តាមរយៈការវាយតម្លៃស្ថានភាពសិទ្ធិមនុស្ស (ឧទាហរណ៍ ពិភាក្សាជាមួយសហគមន៍ដែលទទួលរងផលប៉ះពាល់ដោយការអភិវឌ្ឍរបស់ក្រុមហ៊ុន) ហើយបន្ទាប់មកចាត់វិធានការរឹងមាំនានា ដើម្បីគោរពសិទ្ធិរបស់អ្នកដែលទទួលរងផលប៉ះពាល់។
3. ផ្តល់នូវមធ្យោបាយ និងយន្តការសម្រាប់បណ្តឹងទាមទារជម្ងឺចិត្ត និងមានគណនេយ្យភាពសម្រាប់សហគមន៍ក្រីក្រក្នុងទីក្រុង នៅពេលដែលការអភិវឌ្ឍទីក្រុងរំលោភលើសិទ្ធិរបស់ពួកគេ។ យន្តការទាំងនេះត្រូវតែបង្កើតឡើងដោយស្រួលក្នុងការស្វែងរក មានតម្លាភាព មានប្រសិទ្ធភាព និងប្រសិទ្ធផល ហើយយន្តការទាំងនោះមិនគួរមានភាពយឺតយ៉ាវ ចំណាយលុយច្រើន ពិបាកស្វែងរកបាន ឬក្លែងបន្លំតាមរូបភាពពុករលួយឡើយ<sup>71</sup>។

**សហគមន៍អន្តរជាតិ៖**

1. សហគមន៍អន្តរជាតិត្រូវតែត្រួតពិនិត្យដោយយកចិត្តទុកដាក់ និងធានាថាអាជ្ញាធររដ្ឋាភិបាលមានគណនេយ្យភាពក្នុងកិច្ចការពារ និងដោះស្រាយរាល់ការរំលោភបំពាននានាលើសុវត្ថិភាពដីធ្លី ការអភិវឌ្ឍដោយវិសមភាព និងការបែងចែកទីក្រុង។ ឧទាហរណ៍ កិច្ចសហប្រតិបត្តិការអាស្ត្រីម៉ង់ (GIZ) បានប្រកាសក្នុងឆ្នាំ២០១៦ បញ្ចប់គម្រោងសិទ្ធិដីធ្លីរបស់ខ្លួនដែលបានអនុវត្តអស់រយៈពេលជាង២០ឆ្នាំ ជាមួយនឹងក្រសួងរៀបចំដែនដី នគរូបនីយកម្ម និងសំណង់ ដោយសារមានការមិនពេញចិត្តជាមួយនិងកំណែទម្រង់ដីយឺតយ៉ាវ<sup>72</sup>។ ប៉ុន្មានខែក្រោយមក ធនាគារពិភពលោកបានអនុម័តយល់ព្រមផ្តល់កម្ចីថ្មីចំនួន១៣០លានដុល្លារអាមេរិក ដល់រាជរដ្ឋាភិបាលកម្ពុជា ក្រោយពីបង្អកកម្ចីតាំងពីឆ្នាំ២០១១ ដែលការបង្អកនេះគឺជាទារុណកម្មលើរាជរដ្ឋាភិបាលកម្ពុជា ទាក់ទងទៅនឹងការបណ្តេញចេញដីធ្លីដោយបង្ខំ។

<sup>70</sup> Business-humanrights.org. (2016). UN Guiding Principles | Business & Human Rights Resource Centre. Retrieved from: <https://business-humanrights.org/en/un-guiding-principles>  
<sup>71</sup> Ibid., as outlined by the third pillar of the UN Guiding Principles on Business and Human Rights.  
<sup>72</sup> Zsombor, P. (2016). In Frustration, Germany Ends Land Rights Work. The Cambodia Daily. Retrieved from: <https://www.cambodiadaily.com/news/in-frustration-germany-ends-land-rights-work-107406/>

កម្ចីចំនួន២៥លានដុល្លារសហរដ្ឋអាមេរិក ត្រូវបានបែងចែកសម្រាប់គម្រោងបែងចែកដីធ្លី សម្រាប់កិច្ចការអភិវឌ្ឍន៍សង្គម និងសេដ្ឋកិច្ចដំណាក់កាលទី២<sup>73</sup>។

**សហគមន៍ក្រីក្រក្នុងទីក្រុង៖**

1. ពង្រឹងបណ្តាញសហគមន៍ក្រីក្រក្នុងទីក្រុង (អ្នកដែលត្រូវបានបណ្តេញចេញ និងអ្នកដែល កំពុងរស់ក្នុងការគំរាមកំហែងនៃការបណ្តេញចេញ) ដើម្បីបង្កើតមធ្យោបាយគាំទ្រ ចែក រំលែកព័ត៌មាន និងផ្លាស់ប្តូរចំណេះដឹង។
2. សហគមន៍ងាយរងគ្រោះបំផុតនៅពេលដែលពួកគេមិនមានចំណេះដឹង។ ដូចនេះ អ្នកត្រូវ ស្វែងយល់អំពីសិទ្ធិស្របច្បាប់របស់អ្នក ស្ថានភាពសុវត្ថិភាពដីធ្លីបច្ចុប្បន្ន តម្លៃដីរបស់អ្នក ជំនួយផ្សេងៗនៅពេលដែលអ្នកចាញ់ជាមួយអាជ្ញាធរ ឬក្រុមហ៊ុនអភិវឌ្ឍន៍ និងរៀបចំ និងថែ រក្សាឯកសារស្របច្បាប់របស់អ្នក (សៀវភៅគ្រួសារ សៀវភៅស្នាក់នៅ ពាក្យស្នើសុំប័ណ្ណកម្ម សិទ្ធិ ប្លង់ដីសហគមន៍ អត្តសញ្ញាណប័ណ្ណជាតិខ្មែរ)។ ការសិក្សាមួយរបស់ធនាគារពិភព លោកបានលើកឡើងថា បុរេវិនិច្ឆ័យសម្រាប់ការតាំងទីលំនៅថ្មីដោយស្ម័គ្រចិត្ត៖ អ្នកលក់គួរ តែ “យល់ដឹងអំពីសិទ្ធិរបស់គេ តម្លៃដីរបស់ពួកគេ និងរបៀបចុះកិច្ចសន្យា និងមានជំនួយ ការក្នុងការវិភាគការវិនិយោគ ការចាញ់ជាមួយវិនិយោគទុន ឃ្នាំមើលការអនុវត្ត និងធានាឱ្យ មានការគោរពគោលការណ៍នានា” <sup>74</sup>។ ប៉ុន្តែ ការសិក្សាដូចគ្នានេះបានរកឃើញថា វិនិ យោគិនចូលចិត្តធ្វើការជាមួយរដ្ឋណាដែលកំសោយផ្នែកអភិបាលកិច្ច និងកិច្ចការពារម្ចាស់ ដីដែលងាយរងគ្រោះ<sup>75</sup>។

**សង្គមស៊ីវិល៖**

1. ផ្សព្វផ្សាយសេចក្តីណែនាំផ្នែកច្បាប់ទៅដល់សហគមន៍ក្រីក្រ និងសហគមន៍ងាយរងគ្រោះ ឬជនរងគ្រោះដោយការបណ្តេញចេញ និងអសន្តិសុខសុវត្ថិភាពដីធ្លី
2. ឃ្នាំមើល និងចងក្រងករណីនានាដែលរំលោភសិទ្ធិស្របច្បាប់ សិទ្ធិលំនៅដ្ឋានរបស់ប្រជា សហគមន៍ និងសិទ្ធិមនុស្ស ហើយនិងផ្តល់ការគាំទ្រ និងលើកឡើងករណីទាំងនេះជាមួយ នឹងអាជ្ញាធរដែលពាក់ព័ន្ធ។

<sup>73</sup> Paviour, B. (2016). World Bank Will Resume Funding to Cambodia. The Cambodia Daily. Retrieved from: <https://www.cambodiadaily.com/news/world-bank-will-resume-funding-to-cambodia-112866/>

<sup>74</sup> World Bank, (2011). Rising Global Interest in Farmland: Can it Yield Sustainable and Equitable Benefits?. Agriculture and Rural Development. Washington DC: World Bank, p.XL Overview. Retrieved from: <http://documents.worldbank.org/curated/en/998581468184149953/pdf/594630PUB0ID1810Box358282B01PUBLIC1.pdf>

<sup>75</sup> STT notes the study was conducted by the World Bank in 2011, and the recent actions of unfreezing loans to Cambodia happened subsequently in 2016 (as mentioned in the prior section under ‘International Community’).

# ឧបសម្ព័ន្ធ

## ឧបសម្ព័ន្ធ១៖ វិធីសាស្ត្រក្នុងការកំណត់សហគមន៍ដែល ទាំង៥ “មិនមានឈ្មោះ”:

ផែនទីនៃទីតាំងបណ្តេញចេញទាំង៧៧ ក្នុងរាជធានីភ្នំពេញ ដែលផលិតដោយអង្គការសមាគមធាងត្នោត ក្នុងឆ្នាំ២០១១ បានដាក់បញ្ចូលទីតាំងចំនួន៥ ជា “ទីតាំងដែលគ្មានឈ្មោះ”។ ទិន្នន័យដែលបានប្រើប្រាស់សម្រាប់ការសិក្សាស្រាវជ្រាវក្នុងឆ្នាំ២០១១ គឺមិនមានគ្រប់គ្រាន់សម្រាប់ការសិក្សាស្រាវជ្រាវពេលនេះទេ ដូចនេះហើយ វាពិបាកក្នុងការប្រើប្រាស់ទិន្នន័យទាំងនេះសម្រាប់បញ្ជាក់ឈ្មោះ និងទីតាំងភូមិសាស្ត្រសហគមន៍ទាំង៥។ ដើម្បីកំណត់ទីតាំងសហគមន៍ទាំង៥ សំណុំឯកសារចំនួន៣ត្រូវបានផលិតក្នុងកំឡុងពេលការសិក្សាស្រាវជ្រាវឆ្នាំ២០១១ និងផែនទីសហគមន៍ក្រីក្រក្នុងទីក្រុង ដែលផលិតដោយអង្គការសមាគមធាងត្នោតក្នុងឆ្នាំ២០០៨ ហើយក្នុងឆ្នាំ២០១៤ ត្រូវបានវិភាគ និងត្រួតពិនិត្យ ដូចទៅនឹងទិន្នន័យដែលបានមកពីការស្ទង់មតិ៨ខណ្ឌរបស់អង្គការសមាគមធាងត្នោតក្នុងឆ្នាំ២០០៨ និងការសិក្សាស្រាវជ្រាវពីទីក្រុងភ្នំពេញដែលបានធ្វើក្នុងឆ្នាំ២០១៤។

ផែនទីចំនួនប្រាំត្រូវបានប្រើប្រាស់សម្រាប់ជាឯកសារយោង ក្នុងការសិក្សាស្រាវជ្រាវនេះ៖

- ផែនទីចង្អុលបង្ហាញពីទីតាំងរបស់សហគមន៍ក្រីក្រក្នុងទីក្រុងភ្នំពេញ ដែលមាននៅក្នុងការស្ទង់មតិក្នុងខណ្ឌទាំង៨។
- ផែនទីឆ្នាំ២០១១ នៃទីតាំងបណ្តេញចេញទាំង៧៧ នៅក្នុងរាជធានីភ្នំពេញ
- ផែនទីសហគមន៍ដែលគេបណ្តេញចេញទូទាំងរាជធានីភ្នំពេញ ដែលត្រូវបានផលិតស្របពេលនឹងការសិក្សាឆ្នាំ២០១១
- ផែនទីសហគមន៍ដែលស្ថិតក្រោមការគំរាមកំហែងនៃការបណ្តេញចេញទូទាំងរាជធានីភ្នំពេញ ដែលត្រូវបានផលិតស្របពេលនឹងការសិក្សាឆ្នាំ២០១១
- ផែនទីចង្អុលបង្ហាញពីទីតាំងរបស់សហគមន៍ក្រីក្រក្នុងទីក្រុងភ្នំពេញ ដែលមាននៅក្នុងការស្ទង់មតិនៅក្នុងទីក្រុងភ្នំពេញ។

ការប្រៀបធៀបផែនទីចំនួន៣ ដែលផលិតក្នុងឆ្នាំ២០១១ បានលើកឡើងសហគមន៍ចំនួន៤ ដែលមានទីតាំង ដូចទៅនឹងទីតាំងដែលដាក់ថា “គ្មានឈ្មោះ” នៅក្នុងផែនទីនៃទីតាំងដែលត្រូវគេបណ្តេញចេញទាំង៧៧ ទីតាំង។ ទីតាំងទាំងនោះមានដូចជា បឹងកក់ភូមិ១ និងភូមិ៤ (ខណ្ឌទួលគោក)

ខាងក្រោយមណ្ឌលសុខភាព (ខណ្ឌទួលគោក) សង្កាត់បឹងកក់ (ខណ្ឌទួលគោក) និងសាមគ្គី (ខណ្ឌ ឬស្សីកែវ)។ ប្រៀបធៀបផែនទីក្នុងការសិក្សាស្រាវជ្រាវអំពីខណ្ឌទាំង៨ ផែនទីនៃការស្រាវជ្រាវពីទី ក្រុងភ្នំពេញ និងផែនទីទីតាំងនៃតំបន់បណ្តេញចេញទាំង៧៧ ទីតាំង បានបង្ហាញថា ក្រុម៥៤ ស្ថិត នៅក្នុងទីតាំងទី៥។

សំណុះឯកសារចំនួន៣ (បញ្ជីឈ្មោះទីតាំងបណ្តេញចេញទាំង៨៣ទីតាំងក្នុងរាជធានី ភ្នំពេញ បញ្ជីឈ្មោះទីតាំងទាំង៥២ ដែលទទួលបានការជូនដំណឹងស្តីពីការបណ្តេញចេញ និងបញ្ជី ឈ្មោះសហគមន៍ទាំង៩២) ត្រូវបានប្រើប្រាស់សម្រាប់ផ្ទៀងផ្ទាត់ទីតាំងដែលត្រូវស៊ីគ្នាជាមួយសហ គមន៍ នៅក្នុងផែនទី ទីតាំងនៃតំបន់បណ្តេញចេញទាំង៧៧ ឆ្នាំ២០១១ និងទីតាំងដែលមិនមាននៅ ក្នុងផែនទីនេះត្រូវបានដាក់ក្នុងបញ្ជីដាច់ដោយឡែក។ ខាងក្រោយមណ្ឌលសុខភាព និងសង្កាត់បឹង កក់ មាននៅក្នុងបញ្ជីឈ្មោះទីតាំងបណ្តេញចេញទាំង៨៣ និងបញ្ជីឈ្មោះសហគមន៍ទាំង៩២។ បឹង កក់ភូមិ ១ និងភូមិ៤មាននៅក្នុងបញ្ជីឈ្មោះសហគមន៍ទាំង៩២ ហើយសហគមន៍សាមគ្គី មាននៅ ក្នុងបញ្ជីឈ្មោះទីតាំងទាំង៥២ ដែលធ្លាប់ទទួលបានការជូនដំណឹងនៃការបណ្តេញចេញ។ ដូចនេះ យើងអាចធ្វើសេចក្តីសន្និដ្ឋានបានថាទាំងនេះគឺជាកសុតាងគ្រប់គ្រាន់ក្នុងការកំណត់ឈ្មោះ ទីតាំង ទាំង៤ដែល “គ្មានឈ្មោះ”។

សហគមន៍ក្រុម៥៤ មិនមាននៅក្នុងសំណុំឯកសារទាំងនេះទេ។ ក្រុមការងារបានស្វែងរក ឈ្មោះសហគមន៍នេះនៅក្នុងទិន្នន័យសម្រាប់ការស្ទង់មតិទាំង៨ខណ្ឌ និងការស្ទង់មតិទីក្រុងភ្នំពេញ ប៉ុន្តែនៅតែរកមិនឃើញ។ ប៉ុន្តែសហគមន៍នេះស្ថិតនៅក្បែរសហគមន៍ផ្លូវរថភ្លើង និងក្បែរបឹងកក់ ដែលសហគមន៍ទាំងពីរនេះគឺជាសហគមន៍ដែលត្រូវបានគេបណ្តេញចេញ ដែលមានន័យថា សហ គមន៍នេះស្ថិតនៅក្នុងតំបន់សហគមន៍ដែលត្រូវបានគេបណ្តេញចេញ។ ដូចនេះ យើងអាចធ្វើសេចក្តី សន្និដ្ឋានថាសហគមន៍ក្រុម៥៤ គឺជាសហគមន៍ “មិនមានឈ្មោះ” ទី៥ នៅលើផែនទី។

**ឧបសម្ព័ន្ធ ២ក. លិខិតដាក់ទៅសាលារាជធានីភ្នំពេញ**

**ព្រះរាជាណាចក្រកម្ពុជា  
ជាតិ សាសនា ព្រះមហាក្សត្រ**

**៣០៤**

**សូមគោរពជូន**

**ឯកឧត្តមអភិបាល នៃគណៈអភិបាល រាជធានីភ្នំពេញ**

**កម្មវត្ថុ:** ស្នើសុំព័ត៌មានអំពីផែនការមេសម្រាប់ការអភិវឌ្ឍនៅតំបន់ ឬសហគមន៍ដែលបានជម្លៀសចេញចំនួន ៧៧ទីតាំងនៅក្នុងរាជធានីភ្នំពេញ ដែលបានរកឃើញដោយសមាគមធាងត្នោតនៅឆ្នាំ២០១១។

ន័យដូចមានចែងក្នុងកម្មវត្ថុខាងលើ ខ្ញុំបាទសូមជម្រាបជូន **ឯកឧត្តមអភិបាល នៃគណៈអភិបាលរាជធានីភ្នំពេញ** មេត្តាជ្រាបថា សមាគមធាងត្នោតបាន និងកំពុងធ្វើការសិក្សាស្រាវជ្រាវមួយស្តីអំពីការវិវត្តន៍នៃការអភិវឌ្ឍនៅក្នុងសហគមន៍ក្រីក្រ ឬទីតាំងចំនួន៧៧កន្លែងដែលបានជម្លៀសកន្លងមក ដែលមានបញ្ជីឈ្មោះសហគមន៍ ឬទីតាំងភ្ជាប់ជូនមកជាមួយ។ សមាគមធាងត្នោតយល់ឃើញថា ព័ត៌មានលម្អិតនៃផែនការអភិវឌ្ឍន៍តំបន់ទាំងនោះមានសារៈសំខាន់ដល់ការសិក្សាស្រាវជ្រាវរបស់សមាគមធាងត្នោត ហើយជាលទ្ធផលវានឹងក្លាយទៅជាផ្នែកមួយដ៏សំខាន់ ក្នុងការចូលរួមលើកកម្ពស់ការអភិវឌ្ឍសហគមន៍ក្រីក្រនៅក្នុង រាជធានីភ្នំពេញ ដែលសាលារាជធានីភ្នំពេញបាន និងកំពុងខិតខំប្រឹងប្រែងធ្វើការនោះផងដែរ។

អាស្រ័យដូចបានជម្រាបជូនខាងលើ សូម **ឯកឧត្តមអភិបាល នៃគណៈអភិបាល** មេត្តាផ្តល់ព័ត៌មានអំពីផែនការមេសម្រាប់ការអភិវឌ្ឍនៅតំបន់ ឬសហគមន៍ដែលបានជម្លៀសចេញទាំងនោះ និងផ្តល់កិច្ចសហការពីសាលារាជធានីភ្នំពេញដោយសេចក្តីអនុគ្រោះ។

សូមគោរពជូន ឯកឧត្តម ទទួលបាននូវពុទ្ធពរទាំងបួនប្រការគឺ អាយុ វណ្ណៈ សុខៈ ពលៈ កុប្បិយៀង ឃ្លាតឡើយ។

សូម **ឯកឧត្តម** មេត្តាទទួលនូវការគោរពរាប់អានដ៏ខ្ពស់ខ្ពស់អំពីខ្ញុំ។

រាជធានីភ្នំពេញ ថ្ងៃទី ១៧ ខែ កញ្ញា ឆ្នាំ ២០១៦  
នាយករដ្ឋមន្ត្រី



**សូមជំនាក់ជំនង:**

- លោក សៀង សារ៉ន ប្រធានកម្មវិធីតស៊ូមតិ អង្គការសមគមធាងត្នោត ០៨៩ ៦៦៦ ០១៣
- លោក សៅ កុសល ប្រធានកម្មវិធីបច្ចេកទេស និងជំនួយប្រតិបត្តិស្តីទី អង្គការសមគមធាងត្នោត ០១៧ ៩៩៩ ៨៨៧

**ភ្ជាប់មកនូវ:**

- បញ្ជីឈ្មោះសហគមន៍ទាំង៧៧ទីតាំង ចំនួន១ ច្បាប់



**ឧបសម្ព័ន្ធ ២ខ. លិខិតដាក់ទៅក្រសួងផែនការ**

**ព្រះរាជាណាចក្រកម្ពុជា  
ជាតិ សាសនា ព្រះមហាក្សត្រ**

**សូមគោរពជូន**

**ឯកឧត្តម នាយ ថន ទេសរដ្ឋមន្ត្រី រដ្ឋមន្ត្រីក្រសួងផែនការ**

**កម្មវត្ថុ:** ស្នើសុំព័ត៌មានអំពីផែនការមេសម្រាប់ការអភិវឌ្ឍនៅតំបន់ ឬសហគមន៍ដែលបានជម្លៀសចេញចំនួន ៧៧ទីតាំងនៅក្នុងរាជធានីភ្នំពេញ ដែលបានរកឃើញដោយសមាគមធាងត្នោតនៅឆ្នាំ២០១១។

ន័យដូចមានចែងក្នុងកម្មវត្ថុខាងលើ ខ្ញុំបាទសូមជម្រាបជូន ឯកឧត្តម មេត្តាជ្រាបថាសមាគមធាងត្នោត បាន និងកំពុងធ្វើការសិក្សាស្រាវជ្រាវមួយស្តីអំពីការវិវត្តន៍ នៃការអភិវឌ្ឍនៅក្នុងសហគមន៍ក្រីក្រ ឬទីតាំងចំនួន ៧៧កន្លែងដែលបានជម្លៀសកន្លងមក ដែលមានបញ្ជីឈ្មោះសហគមន៍ ឬទីតាំងភ្ជាប់ជូនមកជាមួយ។ សមាគម ធាងត្នោតយល់ឃើញថា ព័ត៌មានលម្អិតនៃផែនការអភិវឌ្ឍតំបន់ទាំងនោះមានសារៈសំខាន់ដល់ការសិក្សាស្រាវ ជ្រាវរបស់សមាគមធាងត្នោត ហើយជាលទ្ធផលវា នឹងក្លាយទៅជាផ្នែកមួយដ៏សំខាន់ ក្នុងការចូលរួមលើកកម្ពស់ ការអភិវឌ្ឍសហគមន៍ក្រីក្រនៅក្នុង រាជធានីភ្នំពេញដែលក្រសួងផែនការបាន និងកំពុងខិតខំប្រឹងប្រែងធ្វើការ នោះផងដែរ។

អាស្រ័យដូចបានជម្រាបជូនខាងលើ សូម ឯកឧត្តម មេត្តាផ្តល់ព័ត៌មានអំពីផែនការមេសម្រាប់ការ អភិវឌ្ឍនៅតំបន់ ឬសហគមន៍ដែលបានជម្លៀសចេញទាំងនោះ និងផ្តល់កិច្ចសហការពីក្រសួងផែនការ ដោយ សេចក្តីអនុគ្រោះ។

សូមគោរពជូន ឯកឧត្តម ទទួលបាននូវពុទ្ធពរទាំងបួនប្រការគឺ អាយុ វណ្ណៈ សុខៈ ពលៈ កុំបីឃ្លៀង ឃ្លាតឡើយ។

សូម ឯកឧត្តម មេត្តាទទួលនូវការគោរពរាប់អានដ៏ខ្ពស់ខ្ពស់អំពីខ្ញុំ។

រាជធានីភ្នំពេញ ថ្ងៃទី ០៧ ខែ តុលា ឆ្នាំ ២០១៦  
នាយកប្រតិបត្តិស៊ីធី



**សូមទំនាក់ទំនង:**

- លោក សៅ កុសល ប្រធានកម្មវិធីបច្ចេកទេស និងជានាយកប្រតិបត្តិស៊ីធី អង្គការសមគម ធាងត្នោត ០១៧ ៥៥៥ ៨៨៧
- លោកស្រី គាំ ចាន់រស្មី មន្ត្រីស្រាវជ្រាវ នៃអង្គការសមគមធាងត្នោត ០៩៦ ៣៣ ៦៥៥ ៣៩

**ភ្ជាប់មកនូវ:**

- បញ្ជីឈ្មោះសហគមន៍ទាំង៧៧ទីតាំង ចំនួន១ ច្បាប់



**ឧបសម្ព័ន្ធ ២គ. លិខិតឆ្លើយតបពីក្រសួងផែនការ**



**ក្រសួង ផែនការ**

លេខ : ៩៧៩ ផក.

**ព្រះរាជាណាចក្រកម្ពុជា**  
**ជាតិ សាសនា ព្រះមហាក្សត្រ**

រាជធានីភ្នំពេញ ថ្ងៃទី ១៤ ខែ តុលា ឆ្នាំ ២០១៦

**ជម្រាបជូន**

**លោកនាយកប្រតិបត្តិ សមាគមធានាភ្នំ**

**កម្មវត្ថុ** ÷ ករណីស្នើសុំផ្តល់ព័ត៌មាន អំពីផែនការមេសម្រាប់ការអភិវឌ្ឍ នៅតំបន់ឬសហគមន៍ដែលបានជម្រុះចេញចំនួន៧ទីតាំង នៅក្នុងរាជធានីភ្នំពេញ ដែលបានរកឃើញដោយសមាគមធានាភ្នំនៅឆ្នាំ២០១១ ។

**យោង** ÷ លិខិតចុះថ្ងៃទី០៧ ខែតុលា ឆ្នាំ២០១៦ របស់សមាគមធានាភ្នំ។

សេចក្តីដូចមានក្នុងកម្មវត្ថុនិងយោងខាងលើ ខ្ញុំសូមជម្រាបលោកនាយកជ្រាបថា ក្រសួងផែនការ មិនមានជាប់ពាក់ព័ន្ធនឹងការរៀបចំផែនការមេសម្រាប់ការអភិវឌ្ឍនៅតំបន់ ឬ សហគមន៍ក្រីក្រ ដែលបានជម្រុះចេញពីទីតាំងក្នុងរាជធានីភ្នំពេញ នាពេលកន្លងមកនោះទេ ។

អាស្រ័យហេតុនេះ សូមលោកនាយកជ្រាបជាព័ត៌មាន ។

សូមលោកនាយកទទួលនូវសេចក្តីរាប់អានដ៏ស្មោះអំពីខ្ញុំ។

**លោកជំទាវ ជួន វណ្ណៈ**  
**នាយកប្រតិបត្តិ ក្រសួងផែនការ**

**នាយ ថន**

N

**ឧបសម្ព័ន្ធ ៣ ទំហំនៃការអភិវឌ្ឍក្នុងទីតាំងបណ្តោញចេញទាំង៧៧ ទីតាំង (ប្រភព៖ ការសង្កេត):**

គ្មានការអភិវឌ្ឍ	អភិវឌ្ឍបានខ្លះ	អភិវឌ្ឍទាំងស្រុង
អភិវឌ្ឍន៍ដើមថ្មី	បណ្តោយផ្លូវ១៩៩	បណ្តុះវិជ្ជា
ប្តូរគាំប៉ា	ខាងក្រោយមណ្ឌលសុខភាព	បឹងកក់ភូមិ២
អាគារស (ប៊ូលឌីង)	បឹងកក់ភូមិ២៣	បុរីកម្មករ
បឹងកក់ភូមិ២០	បឹងកក់ភូមិ១	ស៊ីឌីស៊ី
បឹងកក់ភូមិ២១	បឹងកក់ភូមិ២២	ចៅពញាហុក
ជួលណា	បឹងកក់ភូមិ២៤	ជ័យជំនះ
ខាងត្បូងស្ពានមុនីវង្ស	បឹងកក់ភូមិ៤	ជ្រោយចង្វា
ក្រុម៥៤	បឹងកក់ភូមិ៦	ស្ពានជ្រោយចង្វាខាងកើត
មហាមន្ត្រី	បឹងកក់ភូមិ១&៤	ដីក្រសួងការបរទេស
ពេទ្យលោកសង្ឃ	ស្ថានីយបូបទឹកបឹងសាឡាង	កោះពេជ្រ
ផ្សារទូលគោក	បឹងទំពន់	មុនីវង្ស អាបេ
ភូមិ២៣	បឹងត្របែក	ផ្លូវ២០២ (៤៤)
សហគមន៍ផ្លូវ១៥ភ្លើង	បុរីកីឡា	ផ្លូវ២៧១អា
រទេះភ្លើងបេ	កាស៊ីណូជិតកាំបូឌីយ៉ាណា	ផ្លូវ៣១៧
រទេះភ្លើង	ដីក្រហម	ផ្លូវ៣៣៥
សាមគ្គី	តំបន់បាសាក់	ផ្លូវ៣៣៧
សាមគ្គីផ្លូវដែក	ក្រុម៧៨	ផ្លូវ៣៣៩
ស្នាក់ការប៉ូលីស	ក្បាលទំនប់	ផ្លូវ៥៦៦
ទូលសង្កែអា	ភូមិ១	ផ្លូវជាតិ៦អា
	ភូមិ១០១	ពន្លឺពេជ្រ
	ភូមិ១២	ផ្លូវ២៣០
	ផ្លូវ១០២	វិករាយ
	ផ្លូវ២៧១បេ	សង្កាត់បឹងកក់
	ផ្លូវ២៩១	ស្ទឹងមានជ័យ
	ប្រឡាយបឹងសាឡាង	ទូលស្នែង
	សាមគ្គី៣.២	ទូលស្វាយព្រៃ
	សំបុកចាប	វត្តសារវ័ន្ត
	តេជ័	
	ទឹកល្អក់១៤	
	ទំនប់ទឹក	
	វត្តប្រយូរវង្ស	

**ឧបសម្ព័ន្ធ៤៖ បញ្ជីឈ្មោះសហគមន៍ដែលបានចូលរួមក្នុងការស្ទង់មតិ (ប្រភព៖ ស្ទង់មតិសហគមន៍)**

ល.រ	ឈ្មោះទីតាំង	ល.រ	ឈ្មោះទីតាំង
១	អភិវឌ្ឍន៍ដើមចំនួន	២៤	ភូមិ១
២	បណ្តោយផ្លូវ១៩៩	២៥	ភូមិ១០១
៣	ប្លុកតាំប៉ា	២៦	អាគារ៤៣
៤	បឹងកក់ភូមិ១	២៧	ផ្លូវ២៧១អា
៥	បឹងកក់ភូមិ២	២៨	ផ្លូវ២៧១បេ
៦	បឹងកក់ភូមិ៤	២៩	ផ្លូវ៣៧១
៧	បឹងកក់ភូមិ៦	៣០	ផ្លូវ៣៣៥
៨	បឹងកក់ភូមិ២០	៣១	រទេះភ្លើង បេ
៩	បឹងកក់ភូមិ២១	៣២	រទេះភ្លើង
១០	បឹងកក់ភូមិ២២	៣៣	សាមគ្គី៣.២
១១	បឹងកក់ភូមិ២៣	៣៤	សាមគ្គីផ្លូវដែក
១២	បឹងសាឡាង	៣៥	សង្កាត់បឹងកក់
១៣	បឹងទំពុន	៣៦	ស្នាក់ការប៉ូលីស
១៤	បណ្តុះវិជ្ជា	៣៧	ស្ទឹងមានជ័យ
១៥	បុរីកីឡា	៣៨	តេ ៨៥
១៦	អាគារសរ (ប៊ូឌីង)	៣៩	ទំនប់ទឹក
១៧	ដីក្រហម	៤០	ទូលសង្កែអា
១៨	ជួលីណា	៤១	ទូលស្ទែងភូមិ៣
១៩	ខាងត្បូងស្ពានមុន្នីវង្ស	៤២	ទូលស្វាយព្រៃ៣៦៦
២០	មហាមន្ត្រី	៤៣	វត្តប្រយូរវង្ស
២១	មុន្នីវង្ស អាបេ	៤៤	សហគមន៍ផ្លូវ១៦ភ្លើង
២២	ពេទ្យលោកសង្ឃ	៤៥	បឹងកក់ភូមិ១ & ៤
២៣	ស៊ីឌីស៊ី	៤៦	ខាងក្រោយមណ្ឌលសុខភាព

**ឧបសម្ព័ន្ធផ្ទះការសរុបលទ្ធផលទាំងអស់ពីការស្ទង់មតិសហគមន៍ សំណួរពីលេខ១៧ ដល់ លេខ៣១ស្ថានភាព (រស់នៅ និងការផ្លាស់ប្តូរសេដ្ឋកិច្ចសង្គមក្រោយពីការបណ្តេញចេញ ឬការអភិវឌ្ឍ)**

ក) ស្ថានភាពរស់នៅ និងលំនៅដ្ឋានរបស់ប្រជាពលរដ្ឋកាន់លំបាកជាងមុន (សំណួរការស្ទង់មតិសហគមន៍ ពីលេខ១៧ ដល់លេខ២២)															
ការពណ៌នា	ការឆ្លើយតប														
	ល្អប្រសើរជាងមុន			ល្អប្រសើរ			ដូចពីមុន			ពិបាកជាងមុន			ពិបាកខ្លាំង		
	ប្រុស (#)	ស្រី (#)	សរុប (%)	ប្រុស (#)	ស្រី (#)	សរុប (%)	ប្រុស (#)	ស្រី (#)	សរុប (%)	ប្រុស (#)	ស្រី (#)	សរុប (%)	ប្រុស (#)	ស្រី (#)	សរុប (%)
១៧ ស្ថានភាពរស់នៅ	០	០	០	៦	១២	៣៩.១	៥	៩	៣០.៤	៦	៧	២៨.៣	១	០	២.២
១៨ បរិស្ថានរស់នៅ (សម្រាម ផ្សេង)	០	០	០	៤	៥	១៧.៣	៥	១១	៣៤.៨	៩	១២	៤៥.៧	០	១	២.២
១៩ ស្ថានភាពផ្ទះសំបែង	០	០	០	៣	៧	២១.៧	១០	១០	៤៣.៥	៤	១១	៣២.៦	១	០	២.២
២០ លិចទឹក	០	០	០	៦	៥	២៣.៩	៣	៨	២៣.៩	៧	១៣	៤៣.៤	២	២	៨.៨
២១ ប្រាក់ចំណូល	០	០	០	៨	១១	៤១.៣	៣	៨	២៣.៩	៧	៩	៣៤.៨	០	០	០
២២ សន្តិសុខស្បៀង	០	០	០	៤	២	១៣	៥	៨	២៨.៣	៩	១៨	៥៨.៧	០	០	០

ខ) ការទទួលបានសេវាសាធារណៈ និងសេវាសង្គមបានប្រសើរឡើង (ការស្ទង់មតិសហគមន៍ ពីលេខ២៣ ដល់លេខ២៦)															
ការពណ៌នា	ការឆ្លើយតប														
	ល្អប្រសើរជាងមុន			ល្អប្រសើរ			ដូចពីមុន			អាក្រក់			កាន់តែអាក្រក់		
	ប្រុស (#)	ស្រី (#)	សរុប (%)	ប្រុស (#)	ស្រី (#)	សរុប (%)	ប្រុស (#)	ស្រី (#)	សរុប (%)	ប្រុស (#)	ស្រី (#)	សរុប (%)	ប្រុស (#)	ស្រី (#)	សរុប (%)
២៣ ទទួលបានសេវាសុខភាព	០	០	០	១៣	១៧	៦៥.២	៤	១០	៣០.៤	១	១	៤.៤	០	០	០
២៤ ទទួលបានអគ្គិសនីប្រើ	០	០	០	១០	៨	៣៩.១	៤	១៣	៣៧	៤	៧	២៣.៩	០	០	០
២៥ មានទឹកប្រើប្រាស់	០	០	០	១១	៩	៤៣.៥	៥	១០	៣២.៦	២	៩	២៣.៩	០	០	០

២៦ មានឡានមកដឹកសម្រាម	0	0	0	៥	៧	២៦.១	៧	៨	៣២.៦	៥	១១	៣៤.៨	១	២	៦.៥
គ) ការទទួលស្គាល់ពីសង្គម និងការទំនាក់ទំនងនៅសហគមន៍នៅដដែល (ការស្ទង់មតិសហគមន៍ ពីលេខ២៧ ដល់លេខ៣១)															
ការពណ៌នា	ការឆ្លើយតប														
	ល្អប្រសើរជាងមុន			ល្អប្រសើរ			ដូចពីមុន			អាក្រក់			កាន់តែអាក្រក់		
	ប្រុស (#)	ស្រី (#)	សរុប (%)	ប្រុស (#)	ស្រី (#)	ប្រុស (#)	ស្រី (#)	សរុប (%)	ប្រុស (#)	ស្រី (#)	ប្រុស (#)	ស្រី (#)	សរុប (%)	ប្រុស (#)	ស្រី (#)
២៧ ទំនាក់ទំនងជាមួយអ្នកជិតខាង	0	0	0	១	៤	១០.៩	១៣	២១	៧៣.៩	៤	៣	១៥.២	0	0	0
២៨ សាមគ្គីភាពសហគមន៍	0	0	0	២	៦	១៧.៤	១០	១០	៤៣.៤	៦	១១	៣៧	0	១	២.២
២៩ ការចូលរួមនៅក្នុងការអភិវឌ្ឍសហគមន៍	0	0	0	៣	៨	២៣.៩	៨	១០	៣៩.១	៧	៩	៣៤.៨	0	១	២.២
៣០ សុវត្ថិភាពសង្គម	0	១	២.២	៣	២	១០.៩	៨	១០	៣៩.១	៧	១៣	៤៣.៤	0	២	៤.៤
៣១ ការទំនាក់ទំនងជាមួយក្រុមគ្រួសារនៅស្រុកកំណើត	0	0	0	១	0	២.២	១២	២៣	៧៦.១	៥	៥	២១.៧	0	0	0

**ឧបសម្ព័ន្ធនៃការសង្ខេបពីតំបន់បណ្តេញចេញ<sup>76</sup> (ប្រភព៖ អង្គការសមាគមជាងគ្រោតការស្ទង់មតិសហគមន៍)**

	ឈ្មោះទីតាំង	ប្តូរទីតាំងថ្មី	សំណង	បន្តរស់នៅក្បែរនោះមាន /គ្មាន	មូលហេតុនៃការបណ្តេញចេញ			ព្រឹត្តិការណ៍ដោយអាកម្មពីការបណ្តេញចេញ / ទទួលបានលិខិត ជូនដំណឹងផ្លូវការពីការបណ្តេញចេញ
					មិនច្បាស់	ការអភិវឌ្ឍ បរទេស	ការអភិវឌ្ឍ រដ្ឋាភិបាល	
១	អភិវឌ្ឍដើមចាន់	មិនប្តូរ	មិនច្បាស់	មាន	X			មិនច្បាស់
២	តាមផ្លូវ១៩៩	ទួលពេជ្យ ឬអភិវឌ្ឍន៍ព្រៃល្វ រ (១៦គីឡូម៉ែត្រពីភ្នំពេញ)	មិនច្បាស់	មាន			X	សាលារាជធានីភ្នំពេញ
៣	ប្តូកតាន់ប៉ា	មិនច្បាស់	មិនច្បាស់	មាន		X		សាលារាជធានីភ្នំពេញ
៤	បឹងកក់ ភូមិ១	បុរីសន្តិភាព២	៨០០០ដុល្លារអាមេរិច និង ២,០០០,០០០ រៀល	មាន			X	សាលារាជធានីភ្នំពេញ
៥	បឹងកក់ ភូមិ២	មិនច្បាស់	មិនច្បាស់	មាន			X	សាលារាជធានីភ្នំពេញ
៦	បឹងកក់ ភូមិ៤	ចោមចៅ	មិនច្បាស់	គ្មាន	X			សាលារាជធានីភ្នំពេញ
៧	បឹងកក់ ភូមិ៦	ដំណាក់ត្រយោង	៨០០០ ដុល្លារអាមេរិច	គ្មាន		X		មិនច្បាស់
៨	បឹងកក់ ភូមិ២០	មិនច្បាស់	មិនច្បាស់	មាន		X		សាលារាជធានីភ្នំពេញ, ក្រុមហ៊ុនស្វិតាគូ
៩	បឹងកក់ ភូមិ២១	មិនច្បាស់	៨០០០ដុល្លារអាមេរិច និង ២,០០០,០០០ រៀល	មាន		X		សាលារាជធានីភ្នំពេញ, ក្រុមហ៊ុនស្វិតាគូ
១០	បឹងកក់ ភូមិ២២	មិនច្បាស់	៨០០០ដុល្លារអាមេរិច និង ២,០០០,០០០ រៀល	មាន			X	មិនច្បាស់
១១	បឹងកក់ ភូមិ២៣	មិនប្តូរ	មិនច្បាស់	មាន		X		សាលារាជធានីភ្នំពេញ, ក្រុមហ៊ុនស្វិតាគូ
១២	បឹងកក់ ភូមិ២៤	មិនប្តូរ	មិនច្បាស់	មាន			X	សាលារាជធានីភ្នំពេញ, ក្រុមហ៊ុនស្វិតាគូ
១៣	ស្ថានីយ៍បូមទឹកបឹង សាឡាង	គោកជញ្ជាន់ ដង្កោ (១០ គីឡូម៉ែត្រពីភ្នំពេញ)	មិនច្បាស់	មាន		X		សាលារាជធានីភ្នំពេញ

<sup>76</sup> Sahnmakum Teang Tnaut, (2014). Phnom Penh's History of Displacement – Evicted Communities From 1990 to 2014. Facts and Figures #23. [online] Phnom Penh, pp.1-9. Available at: [http://teangtnaut.org/wp-content/uploads/2014/12/FactFigures23\\_Evicted-Communities-PP-1990-2014\\_VsFinal.pdf](http://teangtnaut.org/wp-content/uploads/2014/12/FactFigures23_Evicted-Communities-PP-1990-2014_VsFinal.pdf) [Accessed 28 Oct. 2016].

១៤	បឹងទំពុន	មិនច្បាស់	មិនច្បាស់	មាន		X			សាលារាជធានីភ្នំពេញ
១៥	បឹងត្របែក	មិនប្តូរ	មិនច្បាស់	មាន				X	សាលារាជធានីភ្នំពេញ
១៦	បណ្តុះវិជ្ជា	សាមគ្គី ១,២,៣	មិនច្បាស់	គ្មាន		X			សាលារាជធានីភ្នំពេញ
១៧	បុរីកម្មករ	មិនច្បាស់	មិនច្បាស់	គ្មាន		X			មិនច្បាស់
១៨	បុរីកីឡា	ភ្នំបាត	៥,០០០-១០០០០ ដុល្លារ អាមេរិច	មាន		X			សាលារាជធានីភ្នំពេញ ក្រុមហ៊ុនជាន់ដីម៉ិច ក្រសួង ទេសចរណ៍
១៩	ប៊ូលីដេញ (អាគារ ស)	សាមគ្គី៥	មិនច្បាស់	មាន				X	សាលារាជធានីភ្នំពេញ
២០	កាស៊ីណូក្បែរកា ណាឌីយ៉ា	ភ្នំពេញថ្មី	មិនច្បាស់	គ្មាន		X			សាលារាជធានីភ្នំពេញ
២១	ស៊ីឌីស៊ី	មិនច្បាស់	មិនច្បាស់	គ្មាន		X			មិនច្បាស់
២២	ចៅពញាហុក	មិនច្បាស់	មិនច្បាស់	គ្មាន		X			មិនច្បាស់
២៣	ជ័យជំនះ	មិនប្តូរ	មិនច្បាស់	គ្មាន				X	មិនច្បាស់
២៤	ជ្រោយចង្វា	ខណ្ឌមានជ័យ	មិនច្បាស់	មាន				X	សាលារាជធានីភ្នំពេញ
២៥	ស្ពានជ្រោយចង្វា ខាងកើត	មិនច្បាស់	៥០០ដុល្លារអាមេរិច និង ដី១០ម៉ែត្រ x ៣០ម៉ែត	មាន	X				សាលារាជធានីភ្នំពេញ
២៦	ដីក្រសួងការ បរទេស	អភិវឌ្ឍន៍ថ្មី ៣២ (១៦ គីឡូម៉ែត្រពីភ្នំពេញ)	មិនច្បាស់	គ្មាន		X			មិនច្បាស់
២៧	ដីក្រហម	ដំណាក់ត្រយោង ២០	២០០០០	គ្មាន				X	ក្រុមហ៊ុនសេវិនអេនធី (7NG)
		គីឡូម៉ែត្រពីភ្នំពេញ							
២៨	តំបន់បាសាក់	ត្រពាំងអញ្ចាញ	មិនច្បាស់	គ្មាន				X	មិនច្បាស់
២៩	ក្រុម៧៨	កោះរកា ត្រពាំងក្រសាំង	មិនច្បាស់	គ្មាន		X			សាលារាជធានីភ្នំពេញ
៣០	ជួលីណា	មិនច្បាស់	មិនច្បាស់	មាន		X			មិនច្បាស់



៣១	ក្បាលទំនប់	មិនច្បាស់	មិនច្បាស់	គ្មាន		X			មិនច្បាស់
៣២	ខាងត្បូងស្ពានមុន្នីវង្ស	មិនច្បាស់	មិនច្បាស់	មាន	X				មិនច្បាស់
៣៣	កោះពេជ្រ	ដំណាក់ត្រយោង / អង្គស្នួល ៣០គីឡូម៉ែត្រពីភ្នំពេញ	មិនច្បាស់	គ្មាន		X			ក្រុមហ៊ុនសេរីនេអេនជី (7NG)
៣៤	មហាមន្ត្រី	មិនច្បាស់	២៥០-៣០០០ដុល្លារអាមេរិច	មាន	X				ក្រុមហ៊ុនឯកជន
៣៥	មុន្នីវង្សអាបេ	ដំណាក់ត្រយើង	មិនច្បាស់	មាន		X			ក្រុមហ៊ុនរ៉ូយ៉ាល់គ្រុប / ក្រសួងមហាផ្ទៃ
៣៦	ពេទ្យលោកសង្ឃ	មិនច្បាស់	មិនច្បាស់	មាន	X				អាជ្ញាធរមូលដ្ឋាន
៣៧	ផ្សារទួលគោក	មិនច្បាស់	មិនច្បាស់	គ្មាន			X		មិនច្បាស់
៣៨	ភូមិ១	មិនច្បាស់	មិនច្បាស់	គ្មាន		X			មិនច្បាស់
៣៩	ភូមិ ១២	មិនច្បាស់	មិនច្បាស់	មាន			X		រដ្ឋាភិបាល(IRC)
៤០	ភូមិ ២៣	មិនច្បាស់	មិនច្បាស់	មាន	X				រដ្ឋាភិបាល(IRC)
៤១	ភូមិ ១០១	មិនច្បាស់	មិនច្បាស់	មាន		X			មិនច្បាស់
៤២	ផ្លូវ ១០២	មិនច្បាស់	មិនច្បាស់	គ្មាន	X				មិនច្បាស់
៤៣	ផ្លូវ ២០២	ចំបក់ធំ	មិនច្បាស់	គ្មាន			X		ឧកញ៉ា/សមាជិកព្រឹទ្ធសភាគង់ថ្មី
៤៤	ផ្លូវ ២៣០	ប្តូរទៅភូមិវាល / សាមគ្គី៦ នៅត្រពាំងក្រសាំង	មិនច្បាស់	មិនច្បាស់			X		សាលារាជធានីភ្នំពេញ
៤៥	ផ្លូវ ២៧១អា	ប្តូរទៅក្រាំងអង្រ្កង	មិនច្បាស់	គ្មាន	X				សាលារាជធានីភ្នំពេញ
៤៦	ផ្លូវ ២៧១បេ	មិនច្បាស់	មិនច្បាស់	គ្មាន			X		សាលារាជធានីភ្នំពេញ
៤៧	ផ្លូវ ២៩១	ខ្មែរលើ ឬអភិវឌ្ឍន៍ថ្មី	មិនច្បាស់	គ្មាន	X				មិនច្បាស់
៤៨	ផ្លូវ ៣១៧	ខ្មែរលើ ឬអភិវឌ្ឍន៍ថ្មី	មិនច្បាស់	គ្មាន		X			មិនច្បាស់

៤៩	ផ្លូវ ៣៣៥	ខ្មែរលើ ឬអភិវឌ្ឍន៍ថ្មី	មិនច្បាស់	គ្មាន	X			មិនច្បាស់
៥០	ផ្លូវ ៣៣៧	ព្រៃមូល ឬអភិវឌ្ឍន៍ថ្មី	មិនច្បាស់	គ្មាន		X		សាលារាជធានីភ្នំពេញ
៥១	ផ្លូវ ៣៣៩	មិនច្បាស់	មិនច្បាស់	គ្មាន		X		មិនច្បាស់
៥២	ផ្លូវ ៥៦៦	ខ្មែរលើ ឬអភិវឌ្ឍន៍ថ្មី	មិនច្បាស់	គ្មាន		X		មិនច្បាស់
៥៣	ផ្លូវជាតិ៦អា	មិនច្បាស់	១០០០០	គ្មាន		X		សាលារាជធានីភ្នំពេញ
៥៤	ពន្លឺពេជ្រ	សហគមន៍ក្រៅពី២	មិនច្បាស់	គ្មាន		X		ក្រុមហ៊ុន7NG
៥៥	ប្រឡាយបឹងសាឡាង	គោកឃ្លាំង	មិនច្បាស់	មាន			X	សាលារាជធានីភ្នំពេញ
៥៦	សហគមន៍ស្ថានីយរថភ្លើង	ព្រៃសាឡា	មិនច្បាស់	មាន		X		មិនច្បាស់
៥៧	វិករាយ	ទីតាំងផ្សេងៗ	មិនច្បាស់	គ្មាន	X			សាលារាជធានីភ្នំពេញ
៥៨	រទេះភ្លើង បេ	ព្រៃសាឡា	មិនច្បាស់	មាន			X	ក្រុមហ៊ុនអភិវឌ្ឍន៍អូស្ថានហាស្យាន់កម្ពុជា
៥៩	រទេះភ្លើង	ព្រៃសាឡា	មិនច្បាស់	មាន	X			រដ្ឋាភិបាល(IRC)
៦០	សាមគ្គី ៣.២	មិនច្បាស់	មិនច្បាស់	មាន	X			សាលារាជធានីភ្នំពេញ
៦១	សាមគ្គីផ្លូវដែក	មិនច្បាស់	មិនច្បាស់	មាន		X		មិនច្បាស់
៦២	សំបុកចាប	ត្រពាំងអញ្ចាញ	មិនច្បាស់	គ្មាន			X	សាលារាជធានីភ្នំពេញ
៦៣	ស្នាក់ការប៉ូលីស	មិនច្បាស់	មិនច្បាស់	គ្មាន	X			សាលារាជធានីភ្នំពេញ
៦៤	ស្ទឹងមានជ័យ	មិនច្បាស់	មិនច្បាស់	គ្មាន		X		សាលារាជធានីភ្នំពេញ
៦៥	គេដេ	ខណ្ឌដង្កោ	១៧០០ដុល្លារក្នុងមួយម៉ែត្រការ៉េ	មិនច្បាស់	X			សង្កាត់ និងប៉ូលីស
៦៦	ទឹកល្អក់១៤	គោកឃ្លាំង១	មិនច្បាស់	គ្មាន		X		សាលារាជធានីភ្នំពេញ
៦៧	ទំនប់ទឹក	ខេត្តកណ្តាល	ដី	មាន			X	២.ដីចៅហ្វាយខណ្ឌ ៤*៦ម៉ែត្រនៅខេត្តកណ្តាល

៦៨	ទូលសង្កែអា	ត្រពាំងអញ្ចាញ	៥០០ ដុល្លារអាមេរិច	មាន	X				ប្រជាជន
៦៩	ទូលស្លែង	មិនច្បាស់	មិនច្បាស់	មាន			X		មិនច្បាស់
៧០	ទូលស្វាយព្រៃ	អភិវឌ្ឍន៍មានជ័យ	មិនច្បាស់	មាន		X			ម្ចាស់ដី
៧១	វត្តប្រយូវង្ស	មិនច្បាស់	មិនច្បាស់	មាន			X		ប្រជាជន
៧២	វត្តសារ៉ាន់	ទំនប់កប់ស្រូវ	មិនច្បាស់	គ្មាន	X				សាលារាជធានីភ្នំពេញ
៧៣	មិនដឹង ១: ភូមិបឹងកក់១ និង៤	មិនច្បាស់	មិនច្បាស់	មិនច្បាស់	X				សាលារាជធានីភ្នំពេញ
៧៤	មិនដឹង ២: ក្រោយមណ្ឌលសុខភាព	អភិវឌ្ឍន៍ថ្មី២	មិនច្បាស់	គ្មាន	X				សាលារាជធានីភ្នំពេញ
៧៥	មិនដឹង ៣: សង្កាត់បឹងកក់	មិនច្បាស់	មិនច្បាស់	គ្មាន			X		មិនច្បាស់
៧៦	មិនដឹង ៤: សាមគ្គី	មិនច្បាស់	មិនច្បាស់	មិនច្បាស់	X				មិនច្បាស់
៧៧	មិនដឹង ៤: ក្រុម៥៤	មិនច្បាស់	មិនច្បាស់	មិនច្បាស់			X		ប្រជាជននិងមន្ត្រីរាជការ
សរុប		មិនប្រទេស = ៥.២% ប្រទេស = ៥០.៦% មិនច្បាស់ = ៤៤.២%	ទទួលបាន = ១៥.៦% មិនច្បាស់ = ៨៤.៤%	មាន = ៤៦.៨% គ្មាន = ៥៣.២% មិនច្បាស់ = ៦.៥%	២៧.៣%	៤១.៥%	២៧.៣%	៣.៩%	

# ឯកសារបន្ថែម

## ឯកសារភ្ជាប់ទី១៖ ការស្ទង់មតិបែបសង្កេត

ការសង្កេត និងស្ទង់មតិ នៅតំបន់ដែលមានការបណ្តាញចេញ

លេខកូដសំណួរ: /\_\_\_/\_\_\_/\_\_\_/

### សន្យាខ្យល់

#### គោលបំណងស្រាវជ្រាវ៖

- សិក្សាការអភិវឌ្ឍដែលកើតឡើងនៅតំបន់បណ្តាញចេញទាំងបង្ខំចំនួន៧៧ទីតាំង ដែលបានរកឃើញដោយអង្គការសមាគមឆ្នាំ២០១១ ក្នុងន័យដើម្បីកំណត់ថាតើពាក្យសន្យាត្រូវបានគោរព;
- វិភាគថាតើសាលារាជធានីភ្នំពេញ ឬក្រុមហ៊ុនអភិវឌ្ឍន៍បានអភិវឌ្ឍអ្វីខ្លះនៅទីតាំងបណ្តាញចេញ ដូចជាការគ្រោងទុកពីមុនដែរឬទេ;
- វាយតម្លៃស្ថានភាពរស់នៅរបស់សហគមន៍ដែលមានលំនៅដ្ឋាននៅលើទីតាំង ឬក្បែរទីតាំងបណ្តាញចេញ;
- ផ្តល់នូវអនុសាសន៍ដល់អ្នកពាក់ព័ន្ធទាំងឡាយ (ដូចជា រាជរដ្ឋាភិបាលកម្ពុជា ម្ចាស់ជំនួយ ក្រុមហ៊ុនឯកជន សហគមន៍) អំពីផែនការអភិវឌ្ឍន៍ទីក្រុងនាពេលអនាគត ដោយផ្អែកលើការរកឃើញពីការសិក្សាស្រាវជ្រាវនេះ។

ឈ្មោះអ្នកសម្ភាស: \_\_\_\_\_ កាលបរិច្ឆេទនៃការសម្ភាស: \_\_\_\_\_

ទីតាំងភូមិ: \_\_\_\_\_ សង្កាត់ \_\_\_\_\_ ខណ្ឌ: \_\_\_\_\_

#### ១. អាចចូលបាន ឬ ទេ

១.	តើអ្នកអាចចូលតំបន់នេះ ឬទេ?	១. <input type="checkbox"/> បាន	២. <input type="checkbox"/> មិនបាន
២.	បើមិនបាន តើមានអ្វីជាឧបសគ្គ? (សូមជ្រើសរើសចំណុចពាក់ព័ន្ធដូចខាងក្រោម)		
	១. <input type="checkbox"/> មានរបង	២. <input type="checkbox"/> អ្នកសន្តិសុខ	៣. <input type="checkbox"/> អាជ្ញាធរ
	៤. <input type="checkbox"/> អ្នកប្រើប្រាស់ដី	៥. <input type="checkbox"/> ផ្សេង (សូមបញ្ជាក់) _____	

**២. ការវាយតម្លៃនៃការអភិវឌ្ឍ**

៣.	តើតំបន់នេះត្រូវបានអភិវឌ្ឍបានកម្រិតណា?		
	១. <input type="checkbox"/> គ្មានការអភិវឌ្ឍ	២. <input type="checkbox"/> មានការអភិវឌ្ឍខ្លះៗ	៣. <input type="checkbox"/> ត្រូវបានអភិវឌ្ឍទាំងស្រុង

<b>មានការអភិវឌ្ឍខ្លះៗ:</b>				
៤.	តើតំបន់នេះកំពុងបន្តការសាងសង់?	១. <input type="checkbox"/> បាទ	២. <input type="checkbox"/> ទេ	
៥.	តើអ្វីជាសញ្ញានៃការអភិវឌ្ឍមួយផ្នែកនេះ? (សូមជ្រើសរើសចំណុចពាក់ព័ន្ធដូចខាងក្រោម)			
	១. <input type="checkbox"/> ដីធ្លីត្រូវបានជម្រះ ប៉ុន្តែមិនមានការអភិវឌ្ឍ	២. <input type="checkbox"/> បឹងត្រូវបានលុបបន្តមិនមានការអភិវឌ្ឍ	៣. <input type="checkbox"/> ហេដ្ឋារចនាសម្ព័ន្ធ (ផ្លូវ ស្ពាន) មិនទាន់សាងសង់រួច	
	៤. <input type="checkbox"/> កំពង់មានការសាងសង់អាគារ	៥. <input type="checkbox"/> មានសម្ភារៈនៅកន្លែង	៦. <input type="checkbox"/> ផ្សេង (សូមបញ្ជាក់)_____	
៦.	តើមានអ្វីខ្លះត្រូវបានសាងសង់រួច? (សូមជ្រើសរើសចំណុចពាក់ព័ន្ធដូចខាងក្រោម)			
	១. <input type="checkbox"/> ការស្តារឡើងវិញ ឬពង្រីកផ្លូវ	២. <input type="checkbox"/> លំនៅដ្ឋាន	៣. <input type="checkbox"/> តំបន់ពាណិជ្ជកម្ម	
	៤. <input type="checkbox"/> ការស្តារឡើងវិញ និងពង្រីកប្រឡាយ	៥. <input type="checkbox"/> អភិវឌ្ឍសួនច្បារ	៦. <input type="checkbox"/> អគាររដ្ឋាភិបាល	
	៧. <input type="checkbox"/> ហេដ្ឋារចនាសម្ព័ន្ធផ្សេងទៀត (សូមបញ្ជាក់ឱ្យច្បាស់)_____	៨. <input type="checkbox"/> ផ្សេងទៀត (សូមបញ្ជាក់អោយច្បាស់)_____		
៧.	ចំពោះការអភិវឌ្ឍលំនៅដ្ឋានសូមរៀបរាប់អំពីប្រភេទនៃលំនៅដ្ឋានដែលបានសាងសង់			
៨.	សម្រាប់ការអភិវឌ្ឍពាណិជ្ជកម្មសូមរៀបរាប់អំពីប្រភេទនៃ អាជីវកម្មដែលកំពុងប្រតិបត្តិការនៅក្នុងតំបន់នេះ			
៩.	ចំពោះអគាររដ្ឋាភិបាលសូមបញ្ជាក់តើស្ថាប័នណាប្រើប្រាស់អគារនេះ			

<b>បើត្រូវបានអភិវឌ្ឍទាំងស្រុង</b>			
១០.	អ្វីដែលត្រូវបានសាងសង់? (សូមគ្រើសប្រអប់ដែលពាក់ព័ន្ធ)		
	១. <input type="checkbox"/> ការស្តារឡើងវិញ ឬពង្រីកផ្លូវ	២. <input type="checkbox"/> លំនៅដ្ឋាន	៣. <input type="checkbox"/> តំបន់ពាណិជ្ជកម្ម
	៤. <input type="checkbox"/> ការស្តារឡើងវិញនិងពង្រីកប្រឡាយ	៥. <input type="checkbox"/> អភិវឌ្ឍសួនច្បារ	៦. <input type="checkbox"/> អគាររដ្ឋាភិបាល
	៧. <input type="checkbox"/> ហេដ្ឋារចនាសម្ព័ន្ធផ្សេងទៀត (សូមបញ្ជាក់អោយច្បាស់)_____	៨. <input type="checkbox"/> ផ្សេងទៀត (សូមបញ្ជាក់អោយច្បាស់)_____	

១១.	ចំពោះការអភិវឌ្ឍន៍លំនៅដ្ឋានសូមរៀបរាប់អំពីប្រភេទនៃលំនៅដ្ឋានដែលបានសាងសង់	_____
១២.	សម្រាប់ការអភិវឌ្ឍពាណិជ្ជកម្មសូមរៀបរាប់អំពីប្រភេទនៃអាជីវកម្មដែលកំពុងប្រតិបត្តិការនៅក្នុងតំបន់នេះ	_____
១៣.	ចំពោះអគាររដ្ឋាភិបាលសូមបញ្ជាក់តើស្ថាប័នណាប្រើប្រាស់អគារនេះ	_____

១៤.	តើមានគ្រោះថ្នាក់ណាមួយនៅទីនេះ? (សូមជ្រើសរើសចំណុចពាក់ព័ន្ធដូចខាងក្រោម)		
	១. <input type="checkbox"/> គ្រលុក ឬផ្លូវស្រុតចុះ	២. <input type="checkbox"/> ទឹកមិនហូរ	៣. <input type="checkbox"/> ខ្សែអគ្គិសនីបរិមាណធំ
	៤. <input type="checkbox"/> សំរាម	៥. <input type="checkbox"/> ផ្សេងទៀត(សូមបញ្ជាក់អោយច្បាស់)_____	
	៦. <input checked="" type="checkbox"/> គ្រោះថ្នាក់ដល់មនុស្សក្នុងអំឡុងពេលសាងសង់		

**៣. ការប្រើប្រាស់តំបន់ដែលបានបណ្តាញចេញក្នុងពេលបច្ចុប្បន្ន**

១៥.	តើមានប្រជាជនក្រីក្ររស់នៅឬទេ?	១. <input type="checkbox"/> មាន	២. <input type="checkbox"/> គ្មាន
បើមាន			
១៦.	តើមានមនុស្សប្រហែលប៉ុន្មាននាក់ដែលរស់នៅទីនោះ?	_____	
១៧.	តើពួកគេបានរស់នៅទីនេះមុនពេលបណ្តាញចេញ ឬនៅទីនេះតាំងពីពួកគេបានបណ្តាញចេញនេះ?	_____	
១៨.	សម្រាប់តំបន់លំនៅដ្ឋាន តើលំនៅដ្ឋានទាំងនោះមានអ្នកកាន់កាប់ដែរឬទេ?		
	១. <input type="checkbox"/> គ្មានមនុស្សរស់នៅ	២. <input type="checkbox"/> មនុស្សរស់នៅខ្លះ(សូមប៉ាន់ស្មានជាភាគរយ)_____	៣. <input type="checkbox"/> មនុស្សរស់នៅ
១៩.	សម្រាប់តំបន់ពាណិជ្ជកម្ម តើតំបន់នោះជាកម្មសិទ្ធិរបស់អ្នកជំនួញ?		
	១. <input type="checkbox"/> គ្មានមនុស្សរស់នៅ	២. <input type="checkbox"/> មនុស្សរស់នៅខ្លះ(សូមប៉ាន់ស្មានជាភាគរយ)_____	៣. <input type="checkbox"/> មនុស្សរស់នៅ
២០.	សូមរៀបរាប់អំពីរបៀបពីតំបន់នេះត្រូវបានប្រើប្រាស់នាពេលបច្ចុប្បន្ន?	_____	

**៤. ព័ត៌មានផ្សេងទៀត**

២១.	តើមានសញ្ញាណាមួយដែលបញ្ជាក់ថាអ្នកដែលទទួលខុសត្រូវសម្រាប់ការអភិវឌ្ឍតំបន់នេះ?	១. <input type="checkbox"/> មាន (សូមបញ្ជាក់ឱ្យច្បាស់)_____	២. <input type="checkbox"/> គ្មាន
-----	--	--	-----------------------------------

**ឯកសារភ្ជាប់ទី២៖ ការស្ទង់មតិសហគមន៍ ការស្រាវជ្រាវលំនៅដ្ឋាន៖**

**កម្រងសំណួរសម្រាប់សហគមន៍បណ្តេញចេញ**

លេខកូដសំណួរ: /\_\_\_/\_\_\_/\_\_\_/

<b>សន្យាខ្យល់</b>
<p><b>គោលបំណងស្រាវជ្រាវ៖</b></p> <ul style="list-style-type: none"> <li>• សិក្សាការអភិវឌ្ឍដែលកើតឡើងនៅតំបន់បណ្តេញចេញទាំងបង្អួចចំនួន៧៧ទីតាំង ដែលបានរកឃើញដោយអង្គការសមាគមឆ្នោតឆ្នាំ២០១១ ក្នុងន័យដើម្បីកំណត់ថាតើពាក្យសន្យាត្រូវបានគោរព;</li> <li>• វិភាគថាតើសាលារាជធានីភ្នំពេញ ឬក្រុមហ៊ុនអភិវឌ្ឍន៍បានអភិវឌ្ឍអ្វីខ្លះនៅទីតាំងបណ្តេញចេញ ដូចជាការគ្រោងទុកពីមុនដែរឬទេ;</li> <li>• វាយតម្លៃស្ថានភាពរស់នៅរបស់សហគមន៍ដែលមានលំនៅដ្ឋាននៅលើទីតាំង ឬក្បែរទីតាំងបណ្តេញចេញ;</li> <li>• ផ្តល់នូវអនុសាសន៍ដល់អ្នកពាក់ព័ន្ធទាំងឡាយ (ដូចជា រាជរដ្ឋាភិបាលកម្ពុជា ម្ចាស់ជំនួយក្រុមហ៊ុនឯកជន សហគមន៍) អំពីផែនការអភិវឌ្ឍន៍ទីក្រុងនាពេលអនាគត ដោយផ្អែកលើការរកឃើញពីការសិក្សាស្រាវជ្រាវនេះ។</li> </ul>

ឈ្មោះអ្នកសម្ភាស: \_\_\_\_\_ កាលបរិច្ឆេទនៃការសម្ភាស: \_\_\_\_\_  
 ទីតាំងភូមិ: \_\_\_\_\_ សង្កាត់ \_\_\_\_\_ ខណ្ឌ \_\_\_\_\_  
 លេខទូរស័ព្ទរបស់អ្នកតបផ្ញើយ: \_\_\_\_\_ មកពី \_\_\_\_\_ ខេត្ត \_\_\_\_\_

**1. ព័ត៌មានប្រជាសាស្ត្រ**

1.	ឈ្មោះរបស់អ្នកឆ្លើយតប: _____
2.	អាយុ: _____ ឆ្នាំ
3.	ភេទ: ១. <input type="checkbox"/> ប្រុស ២. <input type="checkbox"/> ស្រី

**2. ព័ត៌មានសេដ្ឋកិច្ចសង្គម**

4.	តើស្ថានភាពមុខរបរបច្ចុប្បន្នរបស់អ្នកគឺជាអ្វី?	ចម្លើយតែមួយ
1.	<input type="checkbox"/> កម្មករកាត់ដេរ	3. <input type="checkbox"/> ម៉ូតូឌុប ឬតុកតុក
2.	<input type="checkbox"/> កម្មករសំណង់	4. <input type="checkbox"/> បុគ្គលិកអង្គការ
3.	<input type="checkbox"/> មន្ត្រីរាជការ	5. <input type="checkbox"/> មន្ត្រីរាជការ
4.	<input type="checkbox"/> បុគ្គលិកអង្គការ	6. <input type="checkbox"/> បុគ្គលិកក្រុមហ៊ុន



7. <input type="checkbox"/> អ្នករើសសំរាម	8. <input type="checkbox"/> គ្មានការងារ	9. <input type="checkbox"/> ចូលនិវត្តន៍
10. <input type="checkbox"/> គ្មានសមត្ថភាពធ្វើការ	11. <input type="checkbox"/> ជាងផ្ទះ	12. <input type="checkbox"/> ផ្សេងៗ _____

**3. ការយល់ដឹងអំពីផែនការដំបូងនៃគម្រោងអភិវឌ្ឍន៍**

5.	តើអ្នកបានផ្លាស់មកទីតាំងនេះនៅឆ្នាំណា?	ឆ្នាំ _____	
6.	តើអ្នកត្រូវបានជូនដំណឹងពីដីនេះនឹងត្រូវអភិវឌ្ឍ ឬទេ?	0. <input type="checkbox"/> បាន	1. <input type="checkbox"/> មិនបាន 2. <input type="checkbox"/> មិនដឹង
7.	បើបាន តើអ្នកណា?	1. <input type="checkbox"/> អាជ្ញាធរ	2. <input type="checkbox"/> ឯកជន 3. <input type="checkbox"/> មិនដឹង
8.	តើអ្នកដឹងពីរបៀបដែលពួកគេចង់អភិវឌ្ឍដីនេះ ឬទេ?	1. <input type="checkbox"/> បាន	0. <input type="checkbox"/> មិនបាន (រំលងទៅលេខ 90)
9.	បើដឹង, សូមប្រាប់ថា តើអ្វីដែលគេចង់អភិវឌ្ឍន៍?		(ចម្លើយលើសពីមួយ)
	1. <input type="checkbox"/> ធ្វើផ្លូវឡើងវិញ ឬពង្រីកផ្លូវ	2. <input type="checkbox"/> លំនៅដ្ឋាន	3. <input type="checkbox"/> អគាររដ្ឋាភិបាល
	4. <input type="checkbox"/> ការស្តារប្រឡាយឬពង្រីក	5. <input type="checkbox"/> តំបន់ពាណិជ្ជកម្ម	6. <input type="checkbox"/> ធ្វើសួនច្បារ
	7. <input type="checkbox"/> ហេដ្ឋារចនាសម្ព័ន្ធផ្សេងទៀត (សូមបញ្ជាក់) _____	8. <input type="checkbox"/> គ្មានផែនការអភិវឌ្ឍ	9. <input type="checkbox"/> ផ្សេងៗ (សូមបញ្ជាក់) _____
10.	តើពេលណាដែលទីតាំងនេះត្រូវបានគេគ្រោងនិងបណ្តេញចេញ?	ឆ្នាំ _____	
11.	តើអ្នកណាអ្នកធ្វើការបណ្តេញចេញ?	1. <input type="checkbox"/> ក្រុមហ៊ុនឯកជន	2. <input type="checkbox"/> អាជ្ញាធរ 3. <input type="checkbox"/> រដ្ឋាភិបាល
12.	បច្ចុប្បន្ននេះតើអ្នកណាដែលទទួលខុសត្រូវក្នុងការអភិវឌ្ឍនេះ?	ចម្លើយតែមួយ	
	1. <input type="checkbox"/> អាជ្ញាធរ (សូមបញ្ជាក់) _____	2. <input type="checkbox"/> ក្រុមហ៊ុនឯកជន (សូមបញ្ជាក់) _____	3. <input type="checkbox"/> មិនដឹង
13.	តើគម្រោងនេះបានធ្វើតាមអ្វីដែលវាបានស្នើឡើង ឬទេ?	1. <input type="checkbox"/> បាន	2. <input type="checkbox"/> មិនបាន 3. <input type="checkbox"/> មិនដឹង

**4. ការអភិវឌ្ឍក្រោយពេលមានការបណ្តេញចេញ**

14.	តើការអភិវឌ្ឍមានដំណើរការដូចម្តេចដែរនៅទីនេះ?	
15.	តើការកំណត់ពេលវេលានៃការអភិវឌ្ឍនេះដូចម្តេចដែរ? ចូរគិតអំពី: <ul style="list-style-type: none"> <li>• តើការសាងសង់ចាប់ផ្តើមតាំងពីពេលណា?</li> <li>• តើការសាងសង់នេះនឹងបញ្ចប់ជាស្ថាពរនៅពេលណា?</li> <li>• តើមានការផ្អាកសាងសង់នៅកំឡុងពេលថ្មីៗនេះទេ? បើមានតើ រយៈពេលយូរប៉ុណ្ណា?</li> <li>• តើកម្មករមកធ្វើការនៅទីនេះញឹកញាប់ដែរឬទេ?</li> </ul>	

16.	តើអ្នកអភិវឌ្ឍនិងកម្មករបស់គេធ្វើដាក់អ្នកយ៉ាងម៉េចដែរចាប់តាំងពីមានការបណ្តេញចេញមក?	
-----	--	--

5. ស្ថានភាពរស់នៅ និងការ ផ្លាស់ប្តូរ សេដ្ឋកិច្ចសង្គម ចាប់តាំងពីមាន ការបណ្តេញ / ការអភិវឌ្ឍន៍

លក្ខណៈ:		កម្រិតនៃ ការផ្លាស់ប្តូរ				
		MW	W	S	B	MB
កម្រិតជីវភាព និង ការស្នាក់នៅ						
17	កម្រិតជីវភាព	1. <input type="checkbox"/>	2. <input type="checkbox"/>	3. <input type="checkbox"/>	4. <input type="checkbox"/>	5. <input type="checkbox"/>
18	បរិស្ថានជីវិត (កាកសំណល់, ផ្សែង, ...)	1. <input type="checkbox"/>	2. <input type="checkbox"/>	3. <input type="checkbox"/>	4. <input type="checkbox"/>	5. <input type="checkbox"/>
19	ស្ថានភាពផ្ទះសំបែង	1. <input type="checkbox"/>	2. <input type="checkbox"/>	3. <input type="checkbox"/>	4. <input type="checkbox"/>	5. <input type="checkbox"/>
20	ការជន់លិចលង់	1. <input type="checkbox"/>	2. <input type="checkbox"/>	3. <input type="checkbox"/>	4. <input type="checkbox"/>	5. <input type="checkbox"/>
21	ប្រាក់ចំណូល	1. <input type="checkbox"/>	2. <input type="checkbox"/>	3. <input type="checkbox"/>	4. <input type="checkbox"/>	5. <input type="checkbox"/>
22	សុវត្ថិភាពចំណីអាហារ	1. <input type="checkbox"/>	2. <input type="checkbox"/>	3. <input type="checkbox"/>	4. <input type="checkbox"/>	5. <input type="checkbox"/>
សេវាសាធារណៈ និងសេវាសង្គម						
23	ការផ្តល់សេវាសុខភាព	1. <input type="checkbox"/>	2. <input type="checkbox"/>	3. <input type="checkbox"/>	4. <input type="checkbox"/>	5. <input type="checkbox"/>
24	ការផ្គត់ផ្គង់ភ្លើងអគ្គិសនី	1. <input type="checkbox"/>	2. <input type="checkbox"/>	3. <input type="checkbox"/>	4. <input type="checkbox"/>	5. <input type="checkbox"/>
25	ការផ្គត់ផ្គង់ទឹក	1. <input type="checkbox"/>	2. <input type="checkbox"/>	3. <input type="checkbox"/>	4. <input type="checkbox"/>	5. <input type="checkbox"/>
26	ការចូលទៅ ប្រមូលសំរាម	1. <input type="checkbox"/>	2. <input type="checkbox"/>	3. <input type="checkbox"/>	4. <input type="checkbox"/>	5. <input type="checkbox"/>
ការប្រស្រ័យទាក់ទង						
27	ទំនាក់ទំនងជាមួយអ្នកជិតខាង	1. <input type="checkbox"/>	2. <input type="checkbox"/>	3. <input type="checkbox"/>	4. <input type="checkbox"/>	5. <input type="checkbox"/>
28	ការផ្សារភ្ជាប់និងសហគមន៍	1. <input type="checkbox"/>	2. <input type="checkbox"/>	3. <input type="checkbox"/>	4. <input type="checkbox"/>	5. <input type="checkbox"/>
29	ការចូលរួមការអភិវឌ្ឍន៍ក្នុងសហគមន៍	1. <input type="checkbox"/>	2. <input type="checkbox"/>	3. <input type="checkbox"/>	4. <input type="checkbox"/>	5. <input type="checkbox"/>
30	ប្រព័ន្ធសុវត្ថិភាពសង្គម	1. <input type="checkbox"/>	2. <input type="checkbox"/>	3. <input type="checkbox"/>	4. <input type="checkbox"/>	5. <input type="checkbox"/>
31	ទំនាក់ទំនងជាមួយគ្រួសាររស់នៅស្រុកកំណើត	1. <input type="checkbox"/>	2. <input type="checkbox"/>	3. <input type="checkbox"/>	4. <input type="checkbox"/>	5. <input type="checkbox"/>

កំណត់ចំណាំ៖ 1. MW= កាន់តែពិបាកខ្លាំង 2. W= ពិបាក 3. S= នៅដដែល 4. B= ល្អប្រសើរ 5. MB= ល្អប្រសើរខ្លាំង

តើការរស់នៅរបស់អ្នកមានភាពប្រសើរឡើងឬក៏លំបាកចាប់តាំងពីមានការបណ្តេញចេញ/ការអភិវឌ្ឍន៍នៃតំបន់នេះ? ក្នុងរូបភាពបែបណា?

**ឧបសម្ព័ន្ធទី៣៖ សំណួរសម្រាប់កិច្ចពិភាក្សាក្រុម៖**

**ក. ការអភិវឌ្ឍបន្ទាប់ពីការបណ្តេញចេញ៖**

1. តើមានការអភិវឌ្ឍអ្វីខ្លះបានកើតឡើងហើយ?
2. តើសកម្មភាពអភិវឌ្ឍបានបញ្ចប់ហើយ ឬនៅតែបន្ត?
3. តើនិរន្តរ៍ទទួលខុសត្រូវការអភិវឌ្ឍនេះ? (ក្រុមហ៊ុនឯកជន ឬរដ្ឋាភិបាល ហើយប្រាប់ឈ្មោះ ក្រុមហ៊ុនផងបើអាច)
  - 3.1. ចង់ដឹងថាតើពួកគេបានដឹងព័ត៌មាននៃការអភិវឌ្ឍន៍ដោយរបៀបណា? ការដឹងដោយ ផ្ទាល់ តាមរយៈផ្ទាំងផ្សព្វផ្សាយ ឬពាក្យចចាមអាវ៉ាម?
4. តើការអភិវឌ្ឍបានធ្វើដូចអ្វីដែលបានគ្រោងទុកដែរឬទេ?
5. តើម្ចាស់ក្រុមហ៊ុនអភិវឌ្ឍន៍ ឬកម្មករដែលរស់នៅទីតាំងទាំងនេះដែលនិយាយជាមួយអ្នកដែរ ឬទេ?
  - 5.1. ប្រសិនបើ “ធ្លាប់” តើពួកគេនិយាយពីអ្វី?
  - 5.2. ប្រសិនបើ “ធ្លាប់” តើនិយាយគ្នាញឹកញាប់ប៉ុណ្ណា?
6. តើអ្នកធ្លាប់បានសាកសួរព័ត៌មានបន្ថែមពីអាជ្ញាធរ ឬរដ្ឋាភិបាលអំពីការអភិវឌ្ឍនេះដែរឬទេ?
7. ប្រសិនបើ “ធ្លាប់” តើខាងអាជ្ញាធរបានឆ្លើយតបដែរឬទេ? ហើយពួកគេបានឆ្លើយតបយ៉ាងដូចម្តេចដែរ?

**ខ. ស្ថានភាពរស់នៅ និងផលប៉ះពាល់លើជីវិតរបស់អ្នក**

1. តើជីវិតរបស់អ្នកបាន (a) ប្រសើរជាងមុន, (b) ពិបាកជាងមុន, (c) នៅដដែល?
2. តើស្ថានភាពរស់នៅរបស់អ្នកស្រួលជាងមុន ពិបាកជាងមុន ឬនៅដដែល?
  - 2.1. ហេតុអ្វី?
3. តើបរិស្ថានរស់នៅ ប្រសើរជាងមុន ពិបាកជាងមុន ឬនៅដដែល?
  - 3.1. ហេតុអ្វី?
4. តើមានមនុស្សរស់នៅតិចជាងមុនមែនទេ?
5. តើសន្តិសុខ និងសុវត្ថិភាពនៅក្នុងសហគមន៍ ប្រសើរជាងមុន ពិបាកជាងមុន ឬនៅដដែល?
6. តើពាក្យថា “អភិវឌ្ឍន៍” មានន័យដូចម្តេចចំពោះអ្នក?
7. តើអ្នកគិតថាពាក្យ “អភិវឌ្ឍន៍” មានន័យយ៉ាងដូចម្តេចសម្រាប់រដ្ឋាភិបាល?

**ឧបសម្ព័ន្ធទី៤៖ សំណួរសម្រាប់សម្ភាសអង្គការអភិវឌ្ឍន៍ស្ត្រីក្នុងទីក្រុង:**

នៅក្នុងកិច្ចសម្ភាសនេះ មន្ត្រីស្រាវជ្រាវរបស់អង្គការសមាគមធាងត្នោតបានសម្ភាសតំណាងរបស់អង្គការអភិវឌ្ឍន៍ស្ត្រីក្នុងទីក្រុង អំពីយោបល់របស់គាត់ទាក់ទងទៅនឹងទីតាំងនៃការបណ្តេញចេញដែលផ្អែកលទ្ធផលដែលរកឃើញដោយអង្គការសមាគមធាងត្នោត តាមរយៈការស្ទង់មតិសហគមន៍។ កិច្ចសម្ភាសនេះផ្តោតសំខាន់ទៅលើបទពិសោធន៍របស់ពួកគេ ជាពិសេសទាក់ទងទៅនឹងផលប៉ះពាល់លើស្ត្រី និងស្មើឱ្យផ្តល់ឧទាហរណ៍ជាក់ស្តែងនៃទីតាំងណាមួយប្រសិនបើអាច។

ឧទាហរណ៍ “តាមការស្រាវជ្រាវរបស់អង្គការសមាគមធាងត្នោតបង្ហាញថា ជាទូទៅស្ថានភាពរស់នៅរបស់ប្រជាសហគមន៍មានភាពប្រសើរឡើងបន្ទាប់ពីការបណ្តេញចេញ។ បើតាមបទពិសោធន៍របស់អង្គការអភិវឌ្ឍន៍ស្ត្រីក្នុងទីក្រុង តើអ្នកយល់យ៉ាងដូចម្តេចដែរចំពោះការលើកឡើងនេះ ប្រសិនបើអាច សូមជួយផ្តល់ឧទាហរណ៍ផង? ផ្តោតជាពិសេសលើផលប៉ះពាល់មកលើស្ត្រី”។

ចំណុចដែលយកមកសុំយោបល់ និងពិភាក្សា ពីការស្ទង់មតិសហគមន៍ មានដូចខាងក្រោម៖

**ស្ថានភាពរស់នៅ**

ពណ៌នា	ការឆ្លើយតបខ្ពស់បំផុត(ភាគរយ)
ស្ថានភាពរស់នៅ	ល្អប្រសើរ (៣៩%)
បរិយាកាសរស់នៅ (សម្រាម ផ្សែង)	អាក្រក់ជាងមុន (៤៥%)
ស្ថានភាពលំនៅដ្ឋាន	ដូចពីមុន (៤៣%)
ទឹកលិច	ច្រើនជាងមុន (៤៣%)
ចំណូល	ប្រសើរជាងមុន (៤១%)
សន្តិសុខចំណីអាហារ	ទាបជាងមុន (៥៨%)

**ការទទួលបានសេវាសាធារណៈ និងសេវាសង្គម**

ពណ៌នា	ការឆ្លើយតបខ្ពស់បំផុត(ភាគរយ)
ទទួលបានសេវាផ្គត់ផ្គង់ទឹកស្អាត	ប្រសើរជាងមុន (៤៣%)
ទទួលបានសេវាប្រមូលសម្រាម	យ៉ាប់ជាងមុន (៣៤%)

**ការចូលរួមក្នុងសង្គម និងទំនាក់ទំនងក្នុងសហគមន៍**

ពិពណ៌នា	ការឆ្លើយតបខ្ពស់បំផុត(ភាគរយ)
បណ្តាញសុវត្ថិភាពសង្គម	ពិបាកជាងមុន (៤៣%)
ការប្រាស្រ័យទាក់ទងជាមួយក្រុមគ្រួសារនៅស្រុកកំណើត	នៅដដែល (៧៦%)

**ឧបសម្ព័ន្ធទី៥ សំណួរសម្រាប់សម្ភាសជាមួយអង្គការលីកាដូ៖**

1. តើទីតាំងណាខ្លះដែលអង្គការលីកាដូធ្វើការជាមួយ?
2. តើអង្គការលីកាដូដឹងពីផែនការអភិវឌ្ឍន៍របស់រដ្ឋាភិបាល នៅក្នុងទីតាំងទាំងនេះដែរឬទេ?
  - a. កោះពេជ្រ
  - b. បឹងកក់
  - c. បុរីកីឡា
3. តើអង្គការលីកាដូ មានឧទាហរណ៍ទាក់ទងទៅនឹងការផ្តល់សំណងទៅឱ្យ៖
  - a. អ្នកដែលត្រូវបានបណ្តេញចេញ ហើយគ្មានប័ណ្ណកាន់កាប់ដីធ្លី
  - b. ដែលត្រូវបានបណ្តេញចេញ ហើយមានប័ណ្ណកាន់កាប់ដីធ្លី
  - c. បទពិសោធន៍របស់អង្គការលីកាដូ ទាក់ទងទៅនឹងកង្វះខាតតម្លាភាពរបស់អាជ្ញាធរ?
4. យោបល់អំពីបទពិសោធន៍ និងការយល់ឃើញរបស់អង្គការលីកាដូ អំពីកង្វះខាតតម្លាភាព ទាក់ទងទៅនឹងការបណ្តេញចេញ
  - a. តើអង្គការលីកាដូយល់ឃើញយ៉ាងណាដែរអំពីការឆ្លើយតបជាទូទៅរបស់អាជ្ញាធរ នៅពេលដែលអ្នកត្រូវគេបណ្តេញបានស្នើសុំព័ត៌មានបន្ថែម?
5. អង្គការសមាគមធាងត្នោតបានរកឃើញថា ៤៣%នៃទីតាំងទាំងអស់បានរាយការណ៍ថា បណ្តាញសុវត្ថិភាពសង្គមកាន់តែពិបាកជាងមុន បន្ទាប់ពីការបណ្តេញចេញ។ តើអង្គការលីកាដូ មានឧទាហរណ៍ ទាក់ទងនៅនឹងអំណះអំណាងនេះដែរឬទេ?
6. ដោយឈរទៅលើបញ្ហានៃការបណ្តេញចេញនានា និងដើម្បីកាត់បន្ថយផលប៉ះពាល់ទៅលើ ប្រជាសហគមន៍ក្រីក្រ តើអង្គការលីកាដូ នឹងមានអនុសាសន៍ដូចម្តេចខ្លះសម្រាប់រដ្ឋាភិបាល ក្រុមហ៊ុនឯកជន និងអង្គការមិនមែនរដ្ឋាភិបាលនានាក្នុងការដោះស្រាយបញ្ហាការបណ្តេញ ចេញនាពេលអនាគត?
7. តើអង្គការលីកាដូមានអនុសាសន៍យ៉ាងដូចម្តេចដែរទាក់ទងទៅនឹងបញ្ហាតម្លាភាព? ផ្តោតជា សំខាន់ទៅការផ្តល់ព័ត៌មានរបស់រដ្ឋាភិបាល ការទទួលបានព័ត៌មានសម្រាប់អង្គការមិនមែនរដ្ឋ ាភិបាល និងអ្នកត្រូវបានគេបណ្តេញចេញ។
8. ការយល់ឃើញ និងបទពិសោធន៍របស់អង្គការលីកាដូទាក់ទងទៅនឹងសាមគ្គីភាពរបស់សហ គមន៍បន្ទាប់ពីការបណ្តេញចេញ? តើលីកាដូ មានឧទាហរណ៍ ឬសម្រង់សំដីរបស់អ្នកត្រូវបាន បណ្តេញចេញ ទាក់ទងទៅនឹងសាមគ្គីភាពសហគមន៍ដែរឬទេ?

9. ដោយសារតែសេវាកម្មប្រមូលសម្រាប់ជាទូទៅមិនមានភាពល្អប្រសើរ ហើយដោយសារតែស្ត្រី គឺជាអ្នកដែលមានតួនាទីក្នុងការថែរក្សាបរិស្ថានក្នុងផ្ទះ និងជុំវិញផ្ទះ តើលីកាដូ អាចផ្តល់ យោបល់ ឬឱ្យជាឧទាហរណ៍ ថាតើសុខភាពរបស់អ្នកដែលត្រូវបានគេបណ្តេញចេញដោយ បង្ខំមានការផ្លាស់ប្តូរយ៉ាងដូចម្តេចដែរឬនាបំពេញការបណ្តេញចេញ ហើយការគ្រប់គ្រងសម្រាប់ មិនសូវល្អបែប នេះ?
10. តាមបទពិសោធន៍របស់អង្គការលីកាដូ តើអ្វីជាមូលហេតុចម្បងក្នុងការពន្យារពេលមិនធ្វើការ អភិវឌ្ឍក្នុងទីតាំងដែលបានបណ្តេញចេញ។



